


## BRASÍLIA: DA UTOPIA A REALIDADE

Marcelo José Lúcio Cordeiro

Brasília é conhecida em todo o mundo a capital da República Federativa do Brasil em sua segunda urbanização e como a sede do poder. Desde as primeiras previsões até a construção da nova capital no interior do país. Destacando também as pessoas que ajudaram a construir a história da cidade.


### QUANDO TUDO AINDA ERA UMA UTOPIA

- I - AS PROFECIAS E AS PREVISÕES
- II - A CRIANÇA AO NOVO MUNDO
- III - A PRIMEIRAS CAPTANES DO BRASIL




### QUANDO COMEÇA A SE TORNAR REALIDADE

- IV - OUTRAS BRASÍLIAS ANTES DE BRASÍLIA
- V - A CONSTRUÇÃO E A INAUGURAÇÃO
- VI - A SEDE DO PODER
- VII - A ARQUITETURA DA CIDADE



### PESSOAS QUE FORAM A HISTÓRIA





**1 - AS PROFECIAS E AS PREVISÕES**

Em 1484, Leonardo da Vinci, em conjunto com Paolo Toscanelli, formulou uma planta mundial, sendo as terras a oeste "desconhecidas", com o impetuoso desejo (como se descrevia a terra da Espanha) de lá há 20 anos antes da "descoberta".



Com Vasco, em 1492, apresentamos aos reis de "Mandato de Reconhecimento", a profecia: "Entre as paragens 15 e 20, no lugar onde formos um lago, haverá uma grande civilização e uma acastelada na terceira paragem". Ali está a terra prometida.




Marcos de Aguiar - comentar: por mais de uma vez, sobre o problema da mudança de capital na "Gazeta de Notícias", e na "Semana", em suas oficinas.




Admissão de juros

algumas da Costa em seu artigo no "Correio Brasileiro", afirmou que "a cidade do Rio de Janeiro não possui as qualidades necessárias para ser a capital..." esperando a construção de uma cidade em regime mais central.



Realização do governo




Cartão comemorativo em 100

## II - A CHEGADA AO NOVO MUNDO



Realização de Espírito



Realização de Espírito



No sábado dia 29 de abril de 1500, diante das felizes e surpreendidas curtiçozas, Frei Henrique de Coimbra, chegou a praia e deu-lhe o primeiro nome na nova descoberta.




A terra descoberta, recebeu o nome de Ilha de Vera Cruz, substituída depois por Terra de Santa Cruz e mais tarde "no período de 1500 a 1502 no do Brasil por amor do seu Deus".




### III – A PRIMEIRAS CAPITAIS DO BRASIL

Em 1549, por determinação de D. João III, "para conservar e proteger as capitanias e terras do Brasil", foi fundada a cidade de Salvador, por Tomé de Sousa, para capital do Governo Geral.




Os frequentes conflitos na Baía do Prata e a exploração das minas, acompanharam o deslocamento da capital para o sul, e a cidade do Rio de Janeiro foi feita capital do Vice-Reino, definitivamente em 1763 até a chegada da família real em 1808.





Cartão comemorativo do Salto da Pimenta



Com a chegada da Família Real em 1808, o Rio de Janeiro tornou-se a capital do reino.




Em 1989, os brasileiros tiveram, em seu programa de ação voltado à mudança de capital para o interior do país, o seu 100º aniversário. Juntos celebraram a mudança da sede do Congresso da República para a interiorização do capital.



A partir de 7 de setembro de 1822, o Brasil passa a ter vida própria, independente de Portugal e durante dois reinados entremeados por um período regencial, a cidade do Rio de Janeiro foi o centro político da nação como município real.



Em 7 de junho de 1821, José Bonifácio de Andrada e Silva, apresenta em sessão da assembleia geral constituente proposta de instalação da capital, e no qual costura: "... e esta poderá chamar-se BRASÍLIA, ou PETROPÓLE."




Ainda em 1823, as resoluções da Confederação do Equador incluem em seu programa a transferência da capital da república que tinham em mente fundar.



Desenvolvimento de 1821-1822  
BRASIL

Após a proclamação da república pelo Marechal Deodoro da Fonseca, o Rio de Janeiro é transformado em Distrito Federal. A ideia de interiorização, surgirá já na época do governo de Marquês de Pombal em 1763.



Entre 1821 a 1826, Langsdorff realizou expedições pelo interior do Brasil, a grande central. Em 1877, Francisco Adolfo de Varnhagen, "o pai da geografia brasileira", realizou uma viagem de estudos ao planalto central, documentando a necessidade de se construir a capital da império.




Cartões comemorativos em 1901.





Lauro Müller e mais 58 senadores e deputados apresentaram uma emenda à Constituição de 1891 demandando no plano central, uma zona de 14.400 quilômetros quadrados onde seria a futura capital.

O Presidente Floriano Peixoto, constituiu a missão exploradora do planalto central que em 1907 chefiada pelo geógrafo Lauro Müller.



Emendas para capital



Epitácio Pessoa em janeiro de 1902, realizou a reinstalação da capital e sobrou a 7 das senhores, no "Trânsito Club", uma pedra fundamental.

A constituição de 1891 estabeleceu a mudança da capital, fato realizado pela constituinte de 1934. Na assembleia nacional constituinte de 1946, o deputado Juscelino Kubitschek defendeu a reinstalação de Petrópolis, no triângulo mineiro, para a instalação da nova capital. Já o deputado Arthur Bernardes sugeriu que repetisse o feito de 1891, enquanto o deputado João Café Filho optou a favor de Goiânia.



Cartão enviado do Rio de Janeiro a Brasília com selos do Presidente Arthur Bernardes

#### 1º - OUTRAS BRASÍLIAS ANTES DE BRASÍLIA

Localizada na margem do rio São Francisco, a futura Vila de Contendas, em 1801 passa a ser chamada Vila de Brasília, e em 1823, com o nome reduzido para Brasília. Com a transferência da capital da república para o planalto central, a cidade recebe gentilmente seu nome para a futura capital, em um acordo político entre o presidente Juscelino Kubitschek e o prefeito da cidade. Em 1962 passa a ser conhecida por Brasília de Minas.




Envelope registrado circulado de Brasília (MG) para Aguias de Piedra (SP) e devolvido a uma remetente, com carimbos. Ao remetente a Nota Fiscalizada (de volta)


## V - A CONSTRUÇÃO E A INAUGURAÇÃO

### O FUNDADOR

Juscelino Kubitschek de Oliveira (1882-1976). Mais conhecido como JK. Foi a responsabilidade pela construção da nova capital federal, assumindo um antigo projeto já previsto em três constituições brasileiras: da transferência da capital para interior afim de promover o desenvolvimento e a integração do país.



JK inaugurando Brasília



## V – A CONSTRUÇÃO E A INAUGURAÇÃO

### O FUNDAÇÃO



Visão Geral da construção, Abril 1980

Projetos: Engenharia Engenharia e Arquitetura responsável: O Conselho de Engenharia do Estado de São Paulo

**OS INVENTORES**

Lúcia Costa, Desembargadora do Tribunal Federal de Recurso do Trabalho em São Paulo, é do tipo brasileira sofisticada e moderna, dirigida primeiro de quem associada um lugar ou data torna possível a data mais interessante em um lugar ou?



Exemplos de selos postais

de Niemeyer (1907-2012). Foi a responsável pelo desenvolvimento das suas principais arquiteturas de Brasília: palácio do Planalto, palácio do alto, residência dos ministros, ministério de Brasília, dentre outras.



**CIETA**  
 (1914-2008) foi jurista, ministro e diplomata. Foi Arquivo de artigos do, passou a colaborar com Oscar Niemeyer. Em 1958, mudou-se finalmente para a capital brasileira. Deixou sua marca em Brasília, com as suas diversas edificações.




### O ADMINISTRADOR

Isaías Pinheiro. Foi seu primeiro administrador. Foi nomeado prefeito da capital em 17 de abril de 1960.



### O PAISAGISTA

Roberto Burle Marx. Renomado arquiteto e paisagista brasileiro, criou o espaço e paisagem da cidade, como jardins de ruas monumentais e parques públicos, jardins da palácio do Planalto, palácio do Jaburu e parques da cidade.



### A PRIMEIRA CASA

O primeiro, foi a primeira construção de Brasília. Localizada a margem das águas na rodovia Brasília-Brasília Horizonte, foi a quartel-general durante a construção.



A PHOTODIA CEPLA



PHOTODIA CEPLA  
CEPLA





## A INAUGURAÇÃO

A inauguração de Brasília iniciou-se na noite de 20 de abril de 1960, com a chegada da imagem da Nossa Senhora da Esperança.

Proseguindo aos 30 minutos do dia 21, com a saudação do Papa João XXIII, pelo Rádio de Vaticano.



## 49 — A SEDE DO PODER

### PRACA DOS TRÊS PODERES

Alguns se apegam aos três poderes: o judiciário de plantão executivo, o congresso nacional (legislativo), e o sistema judicial federal (judiciário).



A praça feita à escultura De Quermus (de Bruno Zevi), mais conhecida como "De Cabelongo". Foi redescoberta em 1968 e herdou o nome. A obra é uma homenagem aos presidentes Juscelino Kubitschek Gomes e Getúlio Vargas nos momentos durante a construção de cidade.



## OS CANDANGOS



A escultura da Bandeira possui uma altura de 10 metros. A lei 5.700/71 dedicou-lhe a primeira praia da Bandeira rodoviária. É a maior bandeira hasteada do mundo medindo 200 m<sup>2</sup>.

O pedestal da praia foi construído em homenagem ao presidente Tancredo Neves, e tem sua forma sugerindo a imagem de uma porta.



## PALACIO DO PLANALTO

Marcado pela simplicidade de suas linhas, com predominância das linhas horizontais. Curvas e retas combinam-se de forma a conferir ao prédio uma plasticidade marcante e repetitiva. As colunas convergem e estão demarcadas por Narmeyes, de modo "leve como penas tocando ao chão".




Imagens relacionadas com o assunto Palacio do Planalto





Imagens relacionadas com o assunto Palacio do Planalto

### CONCEITO DO NACIONAL

Oficialmente é conhecido como **gigante Negro Ramos**. É considerado o maior símbolo de Brasília. Foi construído sob um vasto platô, onde estão dispostos uma semi-círculo à esquerda (torre), e um hemicírculo à direita (câmara dos deputados), e entre ambas duas torres gêmeas de esquadria.



Arquiteto do projeto



CONGRESSO NACIONAL





**MARTIN MEYER**  
Administrador e Designer  
Rua Santa Helena, 100 - Vila Santa Helena  
13.130-000 - São Carlos - SP - Brasil  
www.martinmeyer.com.br

M

8000

Brasil - São Paulo - Brasil - 1000  
1000 - 1000 - 1000  
1000 - 1000 - 1000

1000

## STADIUM TRIBUNAL FEDERAL


Com colunas externas, o prédio segue a mesma tendência do palácio do planalto e da Alvorada. Possui diversas salas de arte e um museu com um plenário da antiga sede do Rio de Janeiro, além da história das leis e textos de constituições em exposição permanente.





## ALTADEAS FEDERAIS E OUTRAS EDIFICAÇÕES

O edifício sede da Caixa Econômica Federal é constituído de uma torre cilíndrica, cuja superfície é composta por lâminas verticais de concreto.



O edifício do Banco Central do Brasil foi inspirado no formato de instituições. É o prédio mais alto do Brasil com 28 andares. No subsolo estão as câmaras do Banco Nacional.



A arquitetura dos ministérios é formada por um conjunto de 17 edifícios distribuídos harmonicamente. Está localizada na área monumental existente à frente do centro histórico.



Ministério da Educação


Ministério da Saúde e Agricultura

AUTARQUIAS FEDERAIS E OUTRAS EDIFICAÇÕES


Cartões Adressados ao Mercado



**AUTARQUIAS FEDERAIS E OUTRAS EDIFICAÇÕES**



Presidente da República  
& Presidente do Senado



## Atividade de Aprendizagem Social

**Nome:** \_\_\_\_\_

**Endereço completo (ruela, número, bairro, cidade, estado, CEP e país):** \_\_\_\_\_

**Endereço eletrônico:** \_\_\_\_\_



**PAQUETE DE CORRESPONDÊNCIA**  
Endereço: \_\_\_\_\_  
Cidade: \_\_\_\_\_  
Estado: \_\_\_\_\_  
CEP: \_\_\_\_\_

O **pacote turístico**, também conhecido como **Pacote das Américas**, é a soma do **ministério das relações exteriores**. Foi concebido como **ofício** que serviu ao propósito de **apresentar o Brasil** aos visitantes estrangeiros.



**Nome:** \_\_\_\_\_

**Endereço completo (ruela, número, bairro, cidade, estado, CEP e país):** \_\_\_\_\_

**Endereço eletrônico:** \_\_\_\_\_



**PAQUETE DE CORRESPONDÊNCIA**  
Endereço: \_\_\_\_\_  
Cidade: \_\_\_\_\_  
Estado: \_\_\_\_\_  
CEP: \_\_\_\_\_



Ministério das Relações Exteriores  
do Brasil

Envelope circulado com carimbos do Palácio do Parlamento



Envelope circulado com carimbo da agência Rumorosa, Curitiba, Paraná



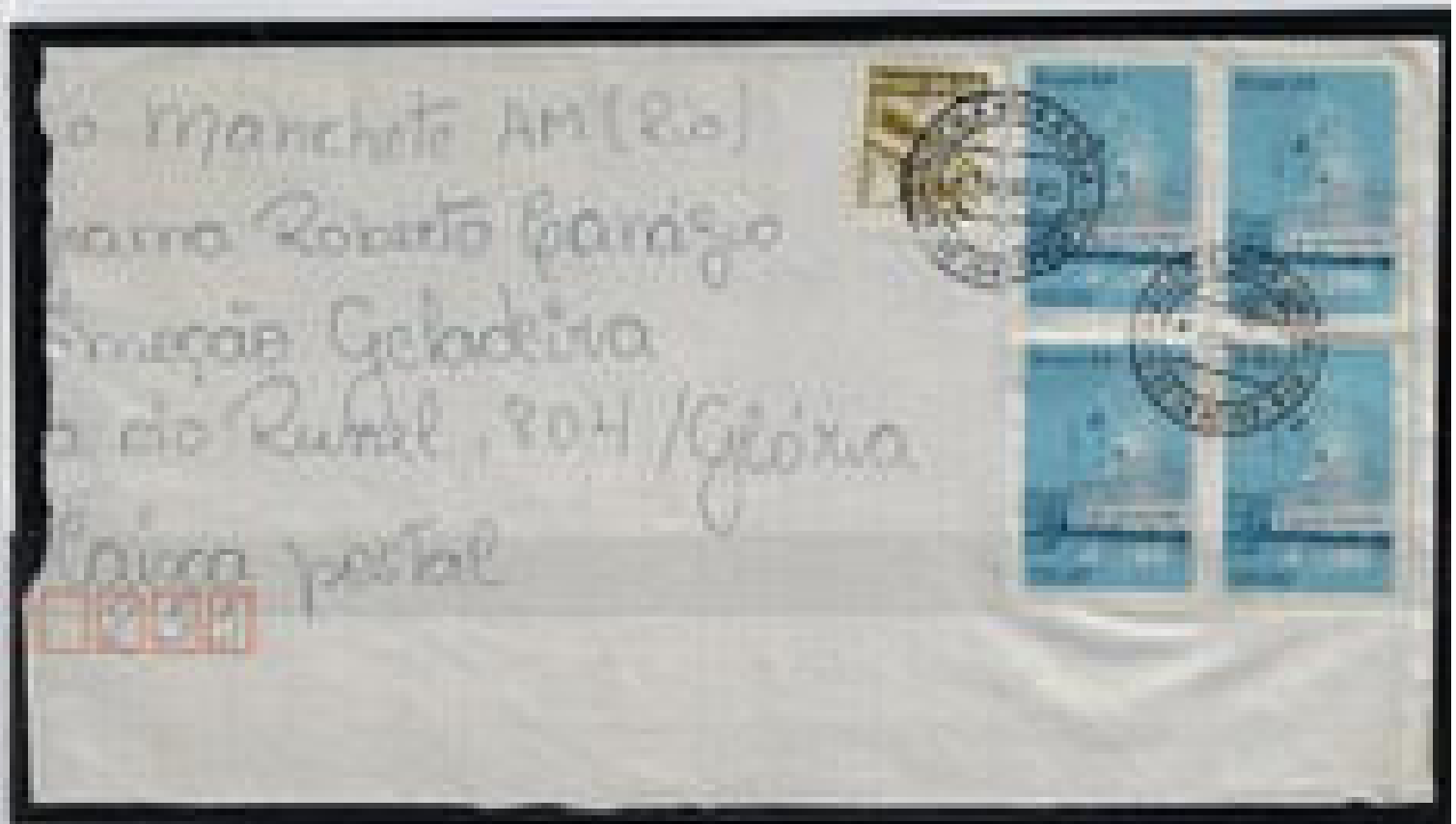
**Conselho Nacional de Desenvolvimento Científico e Tecnológico (CNPq)**  
 vinculado ao Ministério da Ciência e Tecnologia.



O Tribunal de Contas da União é um projeto do Centro Brasileiro de  
 Contas em 2010 um espaço cultural em homenagem ao artista plástico  
 Mendelsohn Villaça



Casa da Música do Brasil






A catedral de Brasília, ou catedral metropolitana Nossa Senhora de Aparecida, projetada por Oscar Niemeyer, foi o primeiro monumento a ser criado. Teve início em setembro de 1955, e concluída em 1960.







1970 - Congresso Eucarístico Nacional, Brasil, 1970



1970 - Congresso Eucarístico Nacional




O Superior Tribunal de Justiça, projetado por Oscar Niemeyer, é formado por um conjunto de sete edifícios, e a fachada criada por Marianne Peretti caracterizada por uma série linear de 60 metros de comprimento.



O edifício sede da Empresa de Correios e Telégrafos (ECT) em Brasília foi inaugurado em 1978, e está situado no setor bancário norte. Na grade de fachada o esboço do diretor geral dos correios, e os símbolos de toda a administração da ECT.





Brasil 78 - 1978 - 1978

# BRAPEX III



Brasil 78 - 1978 - 1978

III EXPOSIÇÃO PLATEADA  
BRASILEIRA



1978

Brasil 78 - 1978 - 1978


A torre de TV de Brasília é uma torre de transmissão televisiva. Projetada por Lúcio Costa e inaugurada em 1967. Tem 264 metros de altura, e um raio de 73 metros.



Em 2008, o arquiteto Lúcio Costa Anjos concebeu por Oscar Niemeyer. Inaugurado em 2008 com uma exposição sobre a obra do arquiteto quando o mesmo completou 99 anos.



◻ O setor esportivo do Brasil compreende ao Complexo Poliesportivo Ayrton Senna formado por diversos centros como, o Estádio Nacional Mané Garrincha, o Autódromo Internacional Nelson Piquet, dentre outros.




◻ Teatro Nacional é o maior complexo arquitetônico realizado por Oscar Niemeyer em Brasília, dedicado exclusivamente às artes.



A igreja de R\$ 20000 mil na Igreja Nossa Senhora do Fátima. Foi construída para pagar uma promessa de primeira Santa Sara Katschke feita para curar sua filha. O projeto é de Oscar Niemeyer, e tanto na fachada quanto no interior encontram-se obras de Athos Bulcão.



A ponte Juscelino Kubitschek foi inaugurada em 2002. É obra do arquiteto Alexandre Chen. A estrutura de arco único sustentou o primeiro "voo" movimento de uma ponte quando sobre o espelho d'água.



Ponte JK

O palácio da Alvorada é a residência oficial do presidente da república. Está localizado na margem do lago Paratibói, e foi projetado por Oscar Niemeyer. O espelho de água em frente ao edifício é complementado pela estrutura As Fontes de Alberto Carrazzi.





O Memorial JK propõe o Círculo Memória e dedica-se ao ex-presidente Juscelino Kubitschek. No local encontramos as diversas preferências, sua biblioteca pessoal e fotos dele e de sua esposa Sarah.



## VII - A ARQUITETURA DA CIDADE

O projeto do plano piloto divide a cidade em áreas residenciais (para norte e sul) e áreas monumentais (centro histórico e o eixo). Na parte central as áreas se encontram sob a influência do eixo central.



Envelope enviado de Brasília para São Paulo em 1960 com o selo oficial (para sul) sobre o eixo central.



Para mais, há as magníficas emblemas, quebra-cabeças e infográficos de lavar e dobrar, onde também existem dicas e jogos.



Este é o verso do envelope

Toda quadra do plano piloto tem seu comércio local, com quitandas, farmácias, lanchonetes e pequenas lojas. Os comércios locais marcam a fronteira entre as quadras.



001 - Comunidade Santa Helena

Resposta elaborada com apoio financeiro organizado e do Conselho de Defesa do Patrimônio Histórico, Arqueológico, Artístico e Arquitetônico do Estado de São Paulo, e financiamento de recursos próprios da cidade.



Encontra também nesta sala um grupo de modernas companhias localizadas no setor de habitações voltadas para quem morará a diversos distritos, parques e subúrbios.




10) São as organizações surgidas das parcerias das comunidades. É a forma que a escola do micro-empresário, e ao fim a primeira escola comercial da cidade.



## PRELÓCIAS QUE FEZEM A HISTÓRIA


Agosto. Ausência Katschyhaka do Clivina, o primeiro presidente a ocupar o palácio da Alvorada, foram emitidos selos comemorativos de outros presidentes, inclusive do presidente eleito Tancredino Neves que não chegou a assumir o cargo em função de sua morte.



PIEDRAS QUE FORMAN A HISTÓRIA







A lo largo de sua história, Brasília recebeu a visita de diversos chefes de estado



Assassinato de Getúlio Vargas

Assassinato de Getúlio Vargas



Assassinato de Getúlio Vargas

