

O MAR DE XARAÉS

A VIDA NO MAR INTERIOR DA AMÉRICA DO SUL

Fernando Henrique Brandão Molento

A coleção apresenta o pantanal brasileiro, em toda a sua complexidade e beleza. Segundo a lenda, o mar de Xaraés, assim batizado por desbravadores espanhóis, seria uma grande área inundada do pantanal, um antigo mar que foi secando e onde sobraram áreas alagadas, lavas de água salgada, local de encanto e magia por sua biodiversidade e beleza imensurável. Através da filatelia é possível retratar um pouco desse bioma que se estende por dois estados brasileiros, parte do Paraguai e da Bolívia, exibindo além de toda sua exuberante fauna e flora, um pouco da vida do pantaneiro, de sua economia e modo de ser.

Plano da Coleção

1. O Portal das águas
 - 1.1. A Extensão do Pantanal
 - 1.2. Cidades
 - 1.3. Desbravadores
 - 1.3.1. Marechal Cândido Rondon
2. Bioma do Pantanal
 - 2.1. O Complexo do Pantanal
 - 2.2. Fauna
 - 2.2.1. Mamíferos
 - 2.2.2. Répteis
 - 2.2.3. Peixes
 - 2.2.4. Aves
 - 2.3. Flora Pantaneira
3. A vida do Homem Pantaneiro
 - 3.1. Seu habitat
 - 3.2. Seus costumes
 - 3.3. Seu sustento



Franquia mecânica da Agência Pantanal - Campo Grande - MS (15/09/1994) 10 Porte.



1. O Portal das Águas

1.1 A Extensão do Pantanal – Bacia do Pantanal



Agência das Correios - Portal das


O Pantanal é uma das maiores planícies inundáveis do mundo. Considerado "Patrimônio Natural" e "Reserva da Biosfera" pela UNESCO (2000), sofre inundações periódicas, ao contrário do pântano que é sempre alagado.




Envelope circulado em 23/02/2004 pela ACF Pantanal, Campo Grande - MS. Emissão Pantanal - Franquia máxima com complemento de parte R\$ 0,27 + Carimbo Circular ACF Pantanal

1.2 Cidades

O Pantanal se localiza no centro da América do Sul tem cerca de 147.000 Km², integrando a Bacia Hidrográfica do Alto Paraguai. Localiza-se em torno de 80% a 85% no território brasileiro, sendo 57% do estado de Mato Grosso e 65% do Mato Grosso do Sul, atingindo ainda o leste da Bolívia (10%) e Norte do Paraguai (5%).



Carimbo Adm. dos Correios (4ª Seção - Mato Grosso) 14/11/1911



Fragmento - Carimbo Corumbá (M. Grosso) 1902/1907.



1.2 Cidades (Cont. Parte 1)

Bonito e Bodoquena (MS) - Pantanal Alto

Existem diversas Classificações Fitogeográficas que dividem o Pantanal entre 10 a 18 Sub-regiões. Essas classificações geralmente consideram os principais rios, relevo e vegetação.



EPD com o selo de Bonito - MS (2002), cidade a sucesso do complexo do pantanal localizada na Serra da Bodoquena, circulado no Rio de Janeiro - RJ em 08.04.2010 com porte final de R\$3,40 Registrado.

Pantanal da Miranda e Aquidauana

13 Cidades (Cont. Parte II)

O Rio Paraguai divide os Estados Mato Grosso e Mato Grosso do Sul e alimenta o pantanal de Patrocinio, que apesar fazer parte do município de Camapuã em Cosmópolis - MS, com a principal cidade de referência, e que também engloba o Pantanal do Itaquari.

Pantanal de Patrocinio e do Itaquari



Carta de Patrocinio, Ponta com carimbo de AC - Casa D'Água - Cosmópolis - MS (10.12.1992)

Pantanal do Cáceres



Cruzeira foi uma área de criação de origem do índio Kayapo




Pantanal Sul, região de Porto Murtinho - Lar dos Kadmeus

SEDEX
CORREIOS
MADDDU, CHEGOU.
3Z 11519344 + BK

1.2 Desbravadores:

O Pantanal foi conquistado ainda na primeira metade do século XIV por colonizadores portugueses e espanhóis. Depois disso, a sua ocupação tornou-se estratégica para os duas Coroas. Os Bandeirantes, Expedicionários e Setembristas foram fundamentais neste desbravamento.

Os índios habitam o Pantanal há 8000 anos.



No selo da meio, "1" de 1932 emitido.



1.2 Desbravadores (Cont. Parte 1)



Algumas expedições Científicas e de Canto Naturalista foram importantes para a composição e desenvolvimento da região. Langsdorff e Alexandre Rodrigues Xavier são alguns exemplos.

1.3.1 Marechal Cândido Rondon



2. Bioma do Pantanal

2.1 O Complexo do Pantanal



O Complexo do Pantanal é caracterizado pela variedade de seu Bioma, sendo constituído por três savanas estepes úmidas, que também é chamada de Chaco na Bolívia e Paraguai. Além disso, possui "ilhas" de vegetação amazônica com Floresta Alta; savana seca, conhecida como Cerrado; e camilhões e montes com vegetação de Mata Atlântica.

Vegetação: Amazônica



2.1 O Complexo do Pantanal (Cont.)



O Pantanal mantém preservada 86,7% de sua vegetação nativa, desta, cerca 52,00% são cobertos por savana (cerrado), e 17,90% são ocupados por áreas de transição taxológica ou ecótonos.


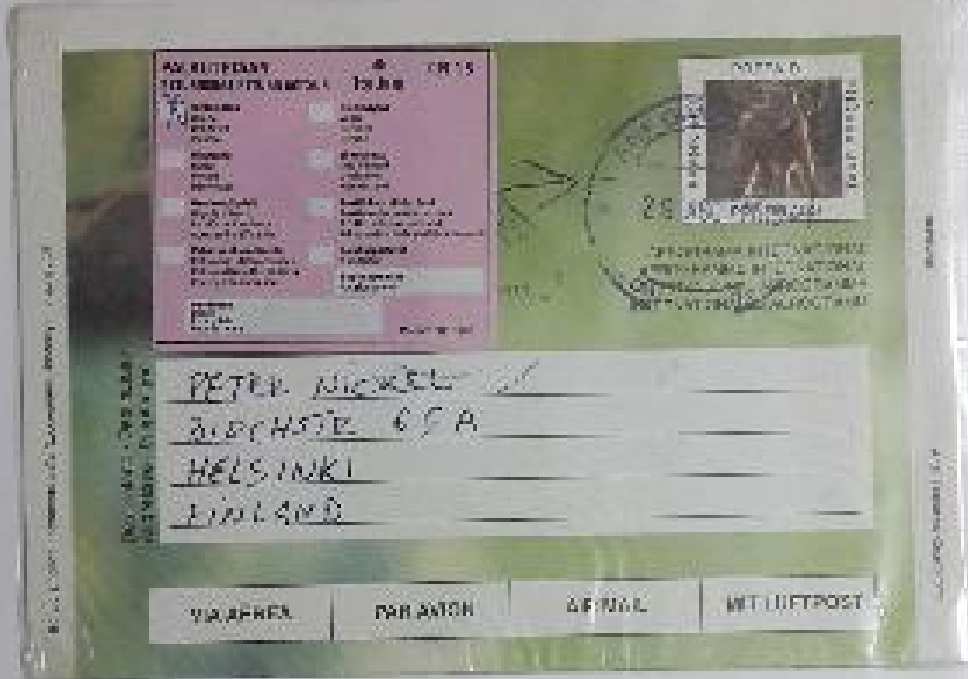
Mata Atlântica



2.2 Fauna

2.2.1 Mamíferos

O Paternal é um dos ecossistemas mais ricos do mundo em diversidade de espécies. Registra-se em torno de 200 espécies de mamíferos. Destaca-se a coça porco que os Paternal apresenta-se maior do que em outras regiões.



Existem no Pantanal cerca de 130 espécies de répteis. O jacaré do Pantanal, ligamos, a históri, e as cobras peçonhentas representam a porção de maior destaque nesse grupo.

2.2.2 Répteis



2.2.3 Peixes

Mais de 400 espécies de peixes ocorrem no Pantanal. Dorado, Piraputunga, Jê, Pacu, Pintado, Traíra, Curimbatá são nomes mais conhecidos e apreciados na culinária local.



2.2.4 Aves



Existem mais de 1000 espécies de aves encontradas pelo Pantanal. Nesse grupo, mais de uma centena são aves migratórias que encontram refúgio e alimento em abundância nessa região. Os ninhos, as revoadas e a mistura dos bandos são muitas das maravilhas do Brasil.

As aves do Pantanal



Janela de carta social circulada pela CND - Goiás, 07-12-2011



2.2.4 Aves (Cont.)

Aves das Cigarras



Aves do Cerrado, do Caxiá e da Mata Ciliar



Poltronas verdes



Além do círculo.
Sem valor postal





Fernando Henrique De. João Rolando

Rua Peolim, 515 - Ap. 302

Jardim Boa Esperança

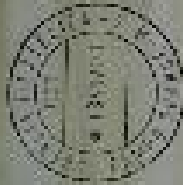
13091-130 CAMPINA A B, SP



SANTA CRUZ

2.3 Flora

A Flora do Pantanal é muito variada, com vegetação aquática, gramíneas, palmeiras, arbustos, cerrado e floresta com árvores de grande porte, onde florescem bromélias e orquídeas.



3ª Exposição Filatélica Regional Centro-Brasileira

Fernando Henrique Brandão Minto
Av. Prof. Manuel de Azevedo, 24 - CP. 201
MORACAMA
Rio de Janeiro - RJ.

20550170



RFC

3.3 Seu sustento

O pantaneiro é um homem do campo que tem a pecuária como sua principal atividade. Ele trabalha em algumas vezes, a vida toda naquele lugar. A pesca de subsistência e a pesca comercial, a caça são suas melhores, mas ainda usa os filhos de muitos telespectador



Leilão de Corte

É preciso seriedade para o Leilão Carandá de Corte. Não há venda a prazo de uma vaca, engorda e reproduzidos o carneiro. Você participa com a gente e faz seus negócios.



Av. Luiz de Moraes Lima, 71 - CEP: 71600-000 - Fone: (61) 359-1211 - CEP: 71600 - Distrito: MS



BRASIL
 SIDNEY AULENTIO, 2154 - 51
 RUA DOB ABRILHO, 2154 - 51
 CAMPO GRANDE MS
 71100

IMPRESSO



3.2 Seus costumes

A vida do pantaneiro e o seus costumes estão diretamente ligados à colonização e ocupação da região. Dessa forma, migrantes e outros catados, assim como a influência da cultura de fronteira e a indígena fazem forte presença. A música mais presente a Polca Paraguaia, o Chamarê, a Viola Caipira, a Viola de Cacho.

