

A África do Sul encontra-se dividida em nove províncias desde 1994.

Cabo Ocidental	Capital	Pretória (executiva)
Cabo Oriental		Cidade do Cabo (legislativa)
Cabo Setentrional		Bloemfontein (judiciária)
Estado Livre		
Gauteng	Cidade mais populosa	Joanesburgo
Kwazulu-Natal	Língua oficial: 11	Africâner
Limpopo		Inglês
Mpumalanga		Ndebele
Noroeste		SeSotho do norte
		SeSotho do sul
		Suázi
		XiTsonga
		SeTswana
		Venda
		Xhosa
		Zulu
Área	1 221 037 km² (25.º)	
Fronteiras	Namíbia, Botsuana, Lesoto, Zimbábue, Moçambique e Suazilândia	
Moeda	Rand (ZAR)	
Fuso horário	(UTC+2)	



ÁFRICA
DO
SUL

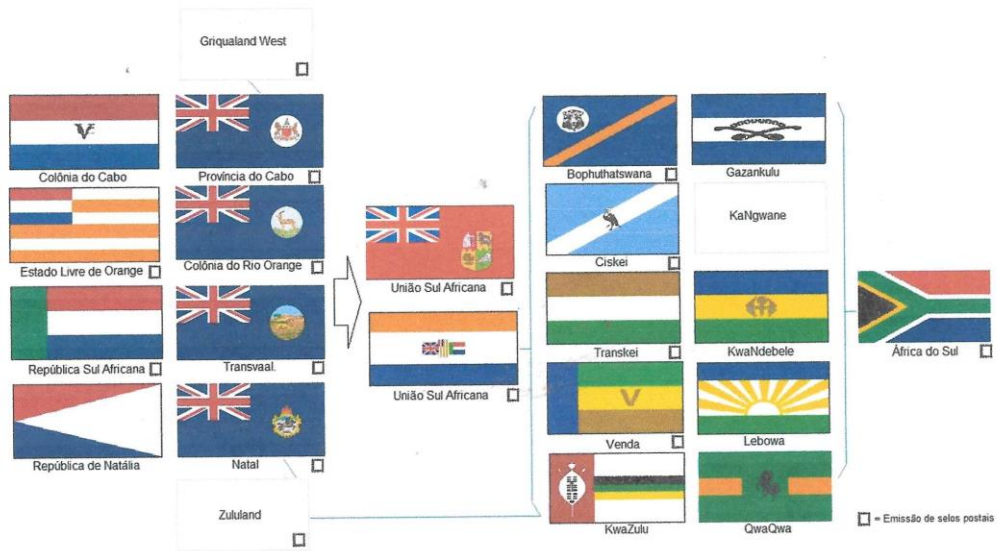


- 1652 – A Companhia holandesa das Índias Orientais funda uma estação de abastecimento que mais tarde viria a ser a Cidade do Cabo.
- 1806 – A cidade do Cabo torna-se uma colônia britânica.
- 1820 – Expansão da colonização europeia com os bôeres (colonos de origem holandesa, flamenga, francesa e alemã). Os ingleses se assentaram no norte e no leste do país. Conflitos entre etnias Xhosa, Zulu e Afrikaners que competiam por território.
- 1830 – Cerca de 12 mil bôeres (*Voortrekkers*) migram para regiões que se tornariam Natal, Estado Livre de Orange e Transvaal. Eles fundaram a República Sul-Africana (atual Gauteng, Limpopo, Mpumalanga e províncias do oeste e do norte).
- 1867 – Descoberta de diamantes.
- 1880-1881 – Primeira guerra dos Bôeres.
- 1884 – Descoberta de ouro.
- 1899-1902 – Segunda guerra dos Bôeres.
- 1910 – É criada a União Sul-Africana: domínio britânico que incluía as colônias holandesas do Cabo, Natal, Estado Livre de Orange e Transvaal.
- 1931 – Torna-se independente da Inglaterra, com a promulgação do Estatuto de Westminster.
- 1948 – O Partido Nacional vence as eleições e chega ao poder. É criado o *Apartheid*.
- 1961 – Criação de diversos bantustões: enclaves para integrantes das diversas etnias, que passavam a ter autonomia e não mais eram considerados cidadãos sul-africanos.
- 1990 – Desmantelamento das leis discriminatórias.
- 1994 – Eleições democráticas. Reincorporação dos bantustões.

Filatelia: O primeiro selo postal da África do Sul é também o primeiro selo triangular do mundo, o 1º a ser emitido por um país africano (não sendo colônia) e ficou conhecido como "Triângulo do Cabo"

Página de rosto da África do Sul em meu álbum.

Dá informações atuais do país e conta um pouco de sua história.



Divisão política à época das guerras Bôeres:
República Sul Africana/Transvaal - verde
Estado Livre de Orange - laranja
Colônia do Cabo - azul
República Natália - vermelho



Bantustões ao fim do Apartheid em 1994

Griqualand West foi proclamada colônia britânica em 1873 com capital em Kimberley e tomou-se importante quando ali foram encontrados diamantes. Anexada à Colônia do Cabo em 1880.

Transvaal designava os territórios que se constituíram em uma república bôer denominada Zuid-Afrikaansche Republiek (República sul-africana). Anexado pelos britânicos em 1902, tomou-se em 1910 uma província sul-africana. Em 1961 tomou-se a República da África do Sul. Em 1994 seu território foi dividido em 4 novas províncias: Gauteng, Noroeste, Limpopo e Mpumalanga.

Estado Livre de Orange Foi um estado Bôer independente na África do Sul. É o precursor da atual província do Estado Livre. Em 28 de maio de 1900, tomou nas mãos dos britânicos e, em 5 de outubro oficialmente anexado à coroa britânica sob a denominação de Colônia do Rio Orange (Orange River Colony).

República de Natália foi uma república Boer de curta duração, estabelecida pouco depois da Batalha de Blood River. Foi nomeada de Natália por maneiros portugueses. Conquistada e anexada pela Grã-Bretanha em 1843.

Colônia do Cabo tem seu nome ligado a Cabo da Boa Esperança. A colônia britânica foi precedida por homônima holandesa (1652) pela Cia Holandesa das Índias Ocidentais. Passou à coroa em 1795, na batalha de Muizenberg. Devolvida em 1802 foi recuperada em 1805, batalha de Blaauwburg 1806. Tomou-se autogovernada em 1872. Uniu-se com 3 outras colônias em 1910 para formar a União Sul Africana, quando foi renomeada província do Cabo.

Bophuthatswana Criado em 1961 para agrupar os sul-africanos falantes de seTswana, declarado auto governado em 1972 e em 6/12/77 tomou-se independente. Reincorporado em 27/4/94

Ciskei Em 1961, passou a ser uma região administrativa separada. Em 1972 o governo sul-africano concedeu-lhe "autodeterminação" e em 1981, a "independência". Foi reincorporado na África do Sul em 27 de Abril de 1994. Abrigava a etnia Xhosa

Gazankulu Criado antes das eleições democráticas de 1994 para agrupar uma parte dos sul-africanos falantes de xitsonga. Em 1971 obteve "autodeterminação" e nunca chegou a ser considerado independente

KaNgwane Foi criado antes das eleições democráticas de 1994 para agrupar parte dos falantes de siSwati. Em 1961, obteve "autodeterminação" mas nunca chegou a ser considerado independente, nem adotou, como outros bantustões, uma bandeira própria.

KwaNdebele Criado em 1981 antes das eleições democráticas de 1994 para ali agrupar uma parte dos sul-africanos falantes de siNdebele

KwaZulu Este bantustão tem as suas raízes na Zululândia, uma "reserva" para nativos zulus estabelecida pelos britânicos na colônia do Natal no século XIX. Em 1959 foram nomeadas autoridades tribais regionais para o KwaZulu. Em 1972, o bantustão foi finalmente instituído com "autonomia".

Lebowa Criado antes das eleições democráticas de 1994 para agrupar os falantes de seSotho do norte.

QwaQwa Criado antes das eleições democráticas de 1994 para agrupar falantes de seSotho, na província do Estado Livre, junto ao Lesotho, onde esta língua é igualmente uma língua oficial. Numa das linguas khoisan, QwaQwa significa muito branco, referindo as montanhas de arenito abundantes naquela região.

Transkei Criado antes das eleições democráticas de 1994 para agrupar falantes de isiXhosa, no nordeste da província do Cabo, com um pequeno enclave no KwaZulu-Natal. Tomou-se famoso por ser a região de origem de Nelson Mandela.

Venda Criado antes das eleições democráticas de 1994 para ali agrupar de sul-africanos falantes de aVenda, no nordeste da antiga província do Transvaal, presentemente na província do Limpopo. Em 1973, o governo concedeu "autodeterminação" e em 1979, "independência". No século XVI existia na mesma região um reino Venda que era aliado dos Mwenemutapas.

Filatelia: 1853-1902 "CAPE OF GOOD HOPE", 1857-1908 "NATAL", 1868-1902 "ORANJE VRIJ STAAT", 1870-1901 "Z.AFR.REPUBLIEK", 1874-1879 "WEST GRIQUA", 1877-1905 "TRANSVAAL", 1884 "STELLALAND", 1885-1897 "BRITISH BECHUANALAND", 1886-1887 "NIEUWE REPUBLIEK", 1888-1894 "ZULULAND", 1900 "MAFEKING", 1903-1909 "ORANGE RIVER COLONY", 1910 "UNION OF SOUTH AFRICA + UNIE VAN ZUID AFRIKA" 1925 "SOUTH AFRICA + SUIDAFRIKA" 1926 "SOUTH AFRICA" "SUIAFRIKA", 1933 "SOUTH AFRICA SUID-AFRIKA", 1961 "REPUBLIC... REPUBLIEK...", 1967 "RSA", 1976-1994 "TRANSKEI", 1977-1994 "BOPHUTATSUANA", 1979-1994 "VENDA", 1981-1994 "CISKEI",

Resumo da situação política do país através dos tempos.

ÁFRICA DO SUL

1898 – Cape of Good Hope



1857-1908 - Natal



1868-1902 – Oranje Vrij Staat



1885 – Z Afr. Republiek



1874-1879 – West Griqua



1902 - Transvaal



1884 - Stellaland



1885-1897 – British Bechuanaland



1886-1887 – Nieuwe Republiek



1888-1894 - Zululand



1900 - Mafeking



1903-1909 – Orange River Colony



1910 – Union of South Africa + Unie Van Zud Afrika

E minha busca para conseguir os respectivos representantes filatélicos.

ÁFRICA DO SUL

A partir de 1925, são emitidos selos idênticos, uma parte com o nome do país em Africâner e a outra parte em Inglês. Em 1941 surgiu o primeiro exemplar com as duas denominações juntas em um mesmo selo, sem que com isso a prática anterior fosse interrompida.



Motivos locais

1930



1950



1953



1954 – Animais locais



1960 – Dia da União



1964 – 400º Aniv. Morte Calvino



A partir de 1967 adotam a denominação RSA

1967 – 450º Aniv da Reforma



1968 – Posse pres. Fouché



1969 – 1º transplante cardíaco




1969 – Jogos Olímpicos



1961



1967




1969 – Aniv. 1º selo RSA



1970



1970



1973



1967



1969



Algumas das mudanças de nome pela qual passou o país.

ÁFRICA DO SUL

1970 –
Campanha água



1970 – 150º Aniv
Soc. Bíblica



1974 – Flora e fauna




1975 – 100º Aniv. Morte de
Thomas Baines - pintor



1976 – Planej.
familiar



1977 – 100º Aniv.
nasc. J.D. Toit



1977 – Flora -
cactos



Bantustões


Bophutatswana

1977 - Bandeira



Ciskei

1981 - Fauna



Transkei

1978 - Tecelagem



198/3 – História
da Escrita



Venda

1986 - Fauna



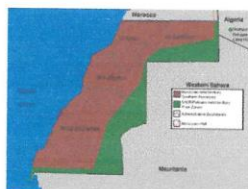
Bantustões – A segregação racial institucionalizada (1948 a 1994)

A República Saaraui está dividida em 3 regiões e 8 províncias, algumas delas ocupadas por forças Marroquinas:

Guelmin: dividida em 5 províncias: Assa-Zag, Es Semara, Guelmim, Tan-Tan e Tata;

Láayoune: dividida em 2 províncias: Boujdour Láayoune;

Oued Ed-Dahab: com a província de Lagouira



Capital	Bir Lehlou
Cidade mais populosa	El Aaiún
Língua oficial	não tem. Árabe Espanhol e Berbere
Área	286.719 km ²
Fronteiras	Marrocos, Mauritânia e Argélia
Moeda	Dirham (MAD)
Fuso horário	UTC



REPÚBLICA
SAARAUI

Os primeiros europeus a visitarem o Saara Ocidental foram os portugueses, ao passarem o Cabo Bojador. Estabeleceram relações amigáveis e fizeram múltiplas trocas comerciais. Chamaram a esta região Rio do Ouro, denominação que ainda hoje se mantém. As trocas foram diminuindo, até que os espanhóis se estabeleceram na região.

1884-1975 – Colonizada pela Espanha como Saara Espanhol.

1973 – É criada a Frente Polisário para combater a ocupação espanhola

1975 – A Espanha deixa a colônia, que foi invadida pela Mauritânia (1/3) e Marrocos.

1987 – Missão da ONU visita a região para averiguar a possibilidade da realização de um referendo sobre o futuro do território.

2001 – A África do Sul tornou-se o 60º país a reconhecer a independência do Saara Ocidental.

2007 – Marrocos e a Frente Polisário reiniciaram conversações.

Filatelias: 1905-1921 "COLONIA DE RIO DE ORO", 1921-1923 "LA AGUERA", 1949-1951 "AFRICA OCIDENTAL ESPANHOLA", 1924-1975 "SAARA OCIDENTAL", "SAHARA OCC R.A.S.D.", "REPUBLICA SAHARAUI", "SAHARAN REPUBLIC"

Ex Saara Espanhol, a República Saaraui teve território invadido por Mauritânia e Marrocos.

REPÚBLICA SAARAUI

1964



1992



1998



E ainda luta por reconhecimento...

A Nigéria é constituída por 36 estados:

Anambra
Enugu
Akwa Ibom
Adamawa
Abia
Bauchi
Bayelsa
Benue
Borno
Cross River
Delta
Ebonyi
Edo
Ekiti
Gombe
Imo
Jigawa
Kaduna

Kano
Katsina
Kebbi
Kogi
Kwara
Lagos
Nasarawa
Niger
Ogun
Ondo
Osun
Oyo
Plateau
Rivers
Sokoto
Taraba
Yobe
Zamfara



Biafra
30/05/1967 a 15/01/1970



NIGÉRIA

Capital
Cidade mais populosa
Língua oficial
Área
Fronteiras
Moeda
Fuso horário

Abuja
Lagos
Inglês
923 768 km²
Niger, Chade, Benim e Camarões
Naira (NGN)
UTC+1



- 1471 – Navios portugueses atingiram o delta do rio Níger.
- Sec. XVII-XIX – Estabelecimento de vários portos para o tráfico de escravos.
- 1886 – O governo britânico cria a Companhia Real do Niger.
- 1900 – Criados os protetorados britânicos do Norte e do Sul da Nigéria.
- 1914 – Fusão dos dois protetorados para formar a colônia da Nigéria.
- 1960 – A independência cria uma federação de 3 regiões (Norte, Leste e Oeste).
- 1966 – Golpes militares sucessivos deixam o país sob uma ditadura militar.
- 1967 – Os Igbos, grupo étnico dominante no Leste declara independência como República de Biafra. Interesses econômicos e diferenças étnicas detonaram a guerra entre Nigéria e Biafra que durou até 1970, quando o território foi reincorporado.
- 1975 – Um golpe pacífico promete retorno ao estado civil.
- 1977 – Nova constituição.
- 1983 – Retorno ao regime militar.
- 1999 – Primeiras eleições em 16 anos


Filatelias: 1874-1904 "LAGOS", 1892-1893 "BRITISH PROTECTORATE OIL RIVERS", 1894-1897 "NIGER COAST PROTECTORATE", 1900-1912 "NORTHERN NIGERIA", 1901-1912 "SOUTHERN NIGERIA", 1914 "NIGERIA", 1968-1969 "BIAFRA".

Biafra separou-se da Nigéria em 1967

NIGÉRIA



1968 – Declaração de
Independência



1973 – Emissões definitivas
Chita



1988 – Jogos Olímpicos de Seul



... e durou apenas 3 anos.

AUSTRÁLIA

MICRONAÇÕES

PRINCIPADO DE HUTT RIVER

O Principado de Hutt River, conhecido anteriormente como Província de Hutt River, é a micronação mais antiga da Austrália. Autointitulou-se um estado soberano independente desde a sua fundação, porém nunca foi reconhecido como tal pela Comunidade da Austrália ou por qualquer outra entidade internacional.

Fundado em 21 de abril de 1970 por Leonard George Casley pela secessão do estado da Austrália Ocidental, tendo Casley se intitulado "Sua Alteza Real Príncipe Leonard I".


Hutt River tem uma área de 75 km². Sua população é de apenas 60 habitantes (densidade demográfica de 0,8 hab./km²). A moeda é o dólar de Hutt River. As línguas mais faladas são: inglês, francês e esperanto.



Pra alguns, reconhecimento não é um problema!

Subdivisões da República do Nagorno-Karabakh

- 1: Shahumyan;
- 2: Mardakert;
- 3: Askeran;
- 4: Martuni;
- 5: Hadrut;
- 6: Shushi;
- 7: Kashatagh.



N
A
G
O
R
N
O

K
A
R
A
B
A
K
H



1923 - Stalin separou a Armênia de Nagorno Karabah

Nagorno-Karabakh é um enclave de população armênia cristã no Azerbaijão (país majoritariamente islâmico) onde, entre 1987 e 1988 deflagrou um conflito extremamente sangrento, mais atizado devido ao program massivo antiarmênio organizado pela cidade de Sumgait no Azerbaijão, no final de fevereiro de 1988 - a primeira explosão de violência étnica nesta antiga república soviética.

Em novembro de 1991, esperando debelar aquelas contestações armênias, o parlamento daquele país aboliu o estatuto de autonomia da região. Como resposta, os armênios de Nagorno-Karabakh realizaram um referendo em 10 de dezembro de 1991, no qual a esmagadora maioria da população votou pela independência. A comunidade azeri local boicotou o referendo.

Uma guerra entre a Armênia e o Azerbaijão seguiu-se aos eventos de violência civil. As ações militares foram fortemente influenciadas pela inspiração militar russa. As vitórias das ofensivas armênias nos anos seguintes proporcionaram-lhe o controle de grande parte do território, até que em 12 de maio de 1994 foi negociado um acordo de cessar-fogo que permanece em vigor ainda hoje.

Atualmente, Nagorno-Karabakh é de fato um estado independente autoproclamado República de Nagorno-Karabakh. Está fortemente dependente da República da Armênia e usa a sua moeda, o dram. Os sucessivos governos armênios têm resistido à pressão interna de unir o Nagorno-Karabakh àquele país, temendo as represálias do Azerbaijão e da comunidade internacional, que considera Nagorno-Karabakh parte do Azerbaijão.

Em setembro de 2004 realizaram-se conversações entre os presidentes da Armênia e do Azerbaijão, mas a disputa por esse território continua e o futuro permanece incerto.

Para outros é essencial.

NAGORNO KARABAKH

1996 - Parlamento



1998 - 5º Aniv. liberação Sushí



2009 - Astronomia



2013 - Europa - Visite Nagorno



2013 - pássaros



2012 - 20º Aniv. liberação Sushí



2013 - animais




2013 - Trajes típicos



2015



2014



2015



2015



MALÁSIA

Bornéu do Norte foi um protetorado Britânico sob a Companhia Britânica do Bornéu do Norte de 1882 a 1946. De 1942 a 1945, foi ocupado por forças militares japonesas, até serem expulsas pelas tropas australianas. A partir de 1946 e até 1963 tornou-se uma colônia da coroa do Reino Unido. É atualmente o estado de Sabá, Malásia Oriental.

Bornéu britânico foi composto pelas quatro partes do norte da ilha de Bornéu que atualmente correspondem ao Brunei, Labuan, Sabah e Sarawak. Durante o domínio colonial britânico, Sarawak, Labuan e Sabah foram conhecidos como: Reino de Sarawak, Colônia da Coroa de Labuan e Bornéu do Norte.



Bornéu do Norte



LABUAN



Reino de Sarawak



BORNÉU DO NORTE

1894 – Selos de Bornéu do Norte com sobrecarga



1901 – Dyak – sobrecarga Protetorado britânico



1950 – Rei George VI paisagens locais



Os Estados Federados Malaios (EFM) foram uma federação de quatro estados na Península Malaia - Selangor, Perak, Negeri Sembilan e Pahang - estabelecida pelo governo Britânico em 1895, e que durou até 1946.



1922 - Tigre



MALÁSIA

ESTADOS (Sultanados) MALAIOS

KEDAH

1957 - Sultão Tengku Badlishah
motivos locais



MALACCA

1957 - Rainha Elizabeth
motivos locais



PENANG (Pulau Pinang)

1971 - Borboletas




PERAK

1971 - 1977 - Borboleta



WILAYAH PERSEKUTUAN

2002 - Produtos agrícolas



Um verdadeiro “malaio” de gatos!