

Viaje por Suecia.

Plan de la colección:

- Hoja 1; Presentación y plan.
- Hoja 2; Skåne.
- Hoja 3; Blekinge y Småland.
- Hoja 4; Södermanland y Stockholm.
- Hoja 5; Gästrikland, Hälsingland y Medelpad.
- Hoja 6; Härjedalen, Fästland y Ångermanland.
- Hoja 7; Uppland y Dalarna.
- Hoja 8; Halland y Bohuslän.
- Hoja 9; Värmland y Dasland.
- Hoja 10; Västmanland y Närke.
- Hoja 11; Öland.
- Hoja 12; Västergötland.
- Hoja 13; Gotland.
- Hoja 14; Norrbotten y Västerbotten.
- Hoja 15; Östergötland.
- Hoja 16; Lappland.



Antes de comenzar...

En este viaje quiero mostrarles que Suecia es "maravillosa", sobre todo si Vd. Es aficionado a los sellos postales.

Iremos por rutas recorridas por Linneaus y por tierras que Nils Holgerson vio montado en Akka Ganso. De esta manera recorreremos por tierra, las provincias suecas desde el sur, hasta el Monte del Tercer Reino, en el Norte.

Mi descripción será breve, pero procurare reflejar el carácter de cada provincia y descubrir los lugares mas típicos.

Los sellos que ilustran este viaje solo muestran una fracción de todo lo que los sellos suecos pueden decir de la geografía, historia, economía y vida cultural.

Si Vd. esta preparado, !sígame!



Skåne - La provincia que une Suecia con el continente.

Comenzamos este viaje donde emergió del hielo la primera tierra Sueca hace 14.000 años Skåne, nuestra provincia mas meridional, es el granero de Suecia. Atravesamos caminos bordeados de sauces, bosques de hayas, campos ondulados y grandes cordilleras. Malmo tiene derechos municipales que datan de hace 700 años y es la "Capital" de Skåne.



Sauces escanios al comienzo de la primavera.



Mujer casada en traje de fiesta Göinge Oeste.



Museo de historia cultural en Lund.



La casa Kemner en Ystad.



Escudo de armas de Skåne.



Linnaeus escribió acerca de las colinas Brösarp en sus viajes Escandinavos.



Nils Holgersson observando a los gansos en su casa de Vemmenhög Oeste.



Glimminge hus, el castillo medieval mejor conservado en los países



Detalle de un festivo brocado campesino.



Las Rocas Ale, el mayor monumento megalítico de Suecia.



Tarjeta postal de Skåne.

Blekinge - El jardín de Suecia.

Desde Skåne tomamos la carretera de la costa que transcurre por inmensos bosques de Hayas (los mas grandes del país) hasta Blekinge. Cercana a Öland, esta la provincia mas pequeña de Suecia.



Goleta Falken de la Armada Real en la ruta de Karlskrona.



Escudo de armas de Blekinge.



Pesca del salmón en el torrente Mörrum.

Antiguo velero utilizado en la pesca de altura con redes.



Småland - País de bosques del cristal y de emigrantes.

Viajando por Småland nos encontramos con todo tipo de paisajes, desde un archielago magnifico hasta bosques extraños. Los habitantes de Småland tienen fama de ser un pueblo recio y trabajador. muchos de ellos emigraron a América en el siglo XIX.



Expertos sopladores de vidrio han dado al cristal sueco renombre mundial.



La flor geminada, simbolo floral de Smaland.



Madera camino del aserradero.



"Los Emigrantes" de Vilhelm Moberg describe la Suecia de hace 100 años.

POST
KORT
CARTE POSTALE



Detalje av pärl från 1400-talet. Dahöms äyva i Småland



Palacio Kalmar, un antiguo castillo wasa.



Andrée y su globo "El Águila"



Tarjeta entero postal. Pinturas populares en Smaland, Matasello 1.ª día.

Jhon Bauer, dibujante de cuentos de hadas, pinto princesas y duendes.

Södermanland - una provincia entre aguas.

En Södermanland todo tiene un magnífico marco, imponentes castillos y casas solariegas, idílicas casas de campesinos, los viejos talleres y las modernas industrias. Y allí encontramos tierra todavía virgen en el archipiélago.



El archipiélago ofrece muchos temas para los artistas.



Chimenea de azulejos Marienberg procedente del palacio Sturehov.



Camión del año 1909. Museo Scania de Södertälje.



El palacio Grips-holm, una visita obligada.



Escudo de armas de Södermanland.

Estocolmo - una ciudad en el agua.

Fundada hace 700 años por Birger Jarl, esta considerada como una de las capitales más bellas del mundo. "La Venecia del Norte", "La Reina Mälars", "La ciudad en el agua", son algunos de los epítetos que se le han dado.



S.M. la Reina Silvia.



Corona Real de Erik XIV.



S.M. el Rey Carl XVI Gustaf.



Un barco-Vaxholm. Palacio Real y Iglesia Mayor.



Palacio de China en el parque del Palacio Drottningholm.

La Ciudad Antigua. Talla en maderade hacia 1650.



La torre Håsjö en Skansen.



Buque de guerra Wasa en su museo.




"San Jorge y el Dragón" en la Iglesia Mayor.



Veleros en el Riddarfjärden junto al Ayuntamiento.



El Riksdag volvió a Helgeandsholmen en 1983.



1793, Vista de Estocolmo.

Gästrikland - en el umbral del Norte.

Hasta comienzos del siglo XIV Gästrikland fue parte de Uppland. El paisaje es similar, menos en el noroeste donde comienza el norte montañoso. Gävle es el puerto donde se desembarca el pescado y se embarca el hierro. El palacio construido por Johan III, es sede del gobernador.



Convertidor Bessemer usado en 1858.



Kerstin Hesselgren primera mujer parlamentaria.



El activista obrero Joe Hill, nació en Gävle.



Escudo de armas de Gästrikland.

Hälsingland - tierra de casas de madera señoriales.

Hasta finales del siglo XIV Hälsingland se extendía desde los bosques Ödmården, en los límites de Gästrikland Sur, hasta el norte "tan lejos como los lugares donde "habie llegado el hombre".



Las granjas en Hälsingland se componen a menudo de varias casas.



Vista de Enånger.



Vestido de mujer de Ljusdal, mediados del siglo XIX.



Cabañas de pesca junto al canal Sund en Hudiksvall



El porche de Bångården en Alfta.

Medelpad - la provincia de los dos rios.

Medelpad es una pequeña provincia, por lo menos para el termino medio de los paisenordicos. La carretera que une los límites solo tiene 60 kilometros La poblacion se concentra en el area de Sundsvall y esto ha sucedido desde siempre.



Huelga de 1879 en Sundsvall. Primera huelga importante en Suecia.



Tejado del que fue Hotel Knaust.



Trasporte de madera por el rio.



Dos rios componen el escudo de armas.

Aquí tuvo tambien lugar la primera huelga general de Suecia, la huelga de Sundsvall de 1879.

Härjedalen - celestial.

En Härjedalen se esta mas en contacto con las montañas que con la gente ya que es la provincia sueca menos poblada, menos de una persona por km². Los pocos caserios que allí se encuentran estan en las orillas del rio Ljusnan.



En agosto maduran los camemoros en las marismas.



Un oso pardo fotografiado en Härjedalen.



Escudo de armas de Härjedalen.

Los urogallos, una belleza.

Jämtland - en el centro de Suecia.

Ahora llegamos al centro de Suecia. Aquí se encuentra Jämtland, aunque el centro exacto, geográficamente hablando, es Flatklackarna en Medelpad.

Aquí existe una combinación de montañas y de tierras de laboreo, que ha pertenecido tanto a Noruega como a Suecia.



Adorno de vestir de Klövsjö.



Copa mundial de esquí alpino en Åre.



La caza del alce es la enseña del escudo de armas.



Cuchara lapona de jämtland, hecha de asta de alce.

Ångermanland - la provincia de incontables aromas.

Nuestro viaje por Ångermanland lo recordaremos por sus incontables aromas. El narrador Ludvig Nordström probablemente sintió lo mismo cuando escribió; "...goza con el olor de humo de sulfato, solo comparable a los celestiales olorcillos de arenque amargo y de queso viejo".

La colina Granvåg junto al rio Angermanälven.



Pesca a jabega en el rio Angermanälven.



Secado de paja en Översel.



Vista de Nordingrå.



Barco arrastrando maderos.

Uppland - la provincia de las piedras rúnicas.

En nuestra visita a Uppland iremos de monumento en monumento. Este fue el corazón del Reino Svea. La antigua Uppsala fue la corte real desde el siglo V hasta la edad media. Pero Uppland no es solo Uppsala. También es las tumbas de los jefes vikingos en Vendel y Valsgårde, las pinturas medievales de las iglesias realizadas por Albertus Pictor en Härkeberga, y también lo es Skokloster, uno de los palacios mas notables del periodo del Gran Poder.



Gustavianum, un famoso edificio universitario.



La Catedral gótica, inaugurada en 1435.



Skokloster, uno de los palacios mas bellos de la época del Gran Poder.



Evert Taube, uno entre muchos que canto al archipiélago Roslagen.

En Grisslehamn quedan vestigios del correo a remos a Aland.



Casco guerrero (550-800 d.j.) hallado en la Iglesia Vendel.



Violin- instrumento tipico de Uppland.

Dalarna - algo mas que las orillas del Siljan.

Para la mayoría de la gente, Dalarna solo quiere decir tierra alrededor del lago Siljan, con su ir remendó a la iglesia, festivales de verano, folklore campesino, caballos de madera y pinturas primitivas de flores. Pero esto es solo una cara de Dalarna, la que atrae a los turistas.



Cesto con flores estilizadas. Dibujo de un antiguo tapiz.



Joven de Mora vestida para ir a la Iglesia.

Pintura Delectarlian. Carlos XIV a caballo.



Remando hacia la iglesia. Hoy todavía perdura esta costumbre en Siljan.



La carrera Wasa empieza en Sälen.



Caballos de madera hechos en Dalarna.



"El viaje de Elijah a los cielos" de E.A.Karlfeldt. Pintura Delectarlian.



La mina Falun que data del siglo XI.



San Juan, celebrado de forma tradicional.



Halland - Playas seductoras.

Costas, llanuras y sierras boscosas nos esperan en Halland. Desde las tierras altas del este, el paisaje desciende suavemente hasta el mar. Desde la sierra sur de Halland se puede contemplar la bahía de Laholm y la playa de arena mas larga del país. El castillo de Varberg se levanta en la roca para recordarnos las viejas guerras. Hoy en día son los turistas los que invaden cada verano Halland.



Ernst Wigforss, un político famoso de Halmstad.



"Danza feliz", detalle de un cuadro campesino de Halland.



Castillo Varbergs. XVII Museo.

Bohuslän - gneis, granito, arenque y turistas.

La costa de Bohuslän es una costa pelada y rocosa. Cuenta con mas de 3.000 islas grandes y pequeñas, islotes y peñones. Emerge del mar en un esplendor único, característico de este archipiélago. Pasamos por el río göta y el fuerte de Bohus, construido en 1308. Cruzamos los puentes a las islas mayores de Tjörn y Orust. Luego continuamos por una red de pueblecitos de pescadores hasta llegar a



Mollösund, pueblo pescador en Bohuslän.




Regatas de veleros, costa oeste en verano.



Señales de navegación, para la seguridad.



Antiguo barco utilitario de



Tarjeta Postal de Halland.



La pesca es un importante sector.

Värmland - Bosques, casas solariegas, poetas.

Esta es la provincia por la que podemos viajar acompañados de poesía, música y sellos. Fryksdalen se ha convertido en el corazón de Värmland por los escritos de Selma Lagerlöf quien, no cabe recordarlo, también escribió "Las maravillosas aventuras de Nils", a quien seguimos en este viaje a vista de pájaro por Suecia.



Estatua de Nils Ferlin en Filipstad.



Cruz funeraria, del siglo XVIII. Iglesia de Ekshärad.



Escudo de armas de Värmland.



Selma Lagerlöf. Premio Nobel de Literatura en 1909.



El poeta Gustaf Fröding nacido cerca de Karlstad.



La locomotora "Fryckstad" de 1855.

Dalsland - Belleza natural fuera de los circuitos habituales.

Dalsland, una de nuestras mas pequeñas provincias, se encuentra escondida entre el lago Vänern y Noruega El canal Dalsland, actualmente una ruta turística, se construyo en el siglo XIX para facilitar el transporte de herramientas y fundiciones de la zona.



Escudo de armas de Dalsland.



Un paraíso para piragüistas.



Pájaro de madera, Dalsland.



Acueducto en Häverud.

Monumentos Megalíticos en Dalsland. Un dolmen, que en bretón quiere decir 'mesa grande de piedra', es una construcción megalítica consistente, generalmente, en varias losas (ortostatos) clavadas en la tierra en posición vertical y una o más losas, a modo de cubierta, apoyadas sobre ellas en posición horizontal.

Megalithic Monuments Animskog Hällkista

Dolmen Encyclopedic



Type : Dolmen
Country : Sweden
Locality : Animskog, Dalsland
Coordinates : 58.899190 N
12.542340 E



Västmanland - un el distrito minero con el valle de Mälard.

Viajar por el distrito minero de Västmanland es visitar la historia minera sueca. Minas abandonadas, hornos de fundición y herrerías jalonan la carretera. Pero algunas herrerías pueden ser vistas en funcionamiento todavía a lo largo del canal de Strömsholm. La historia del sello puede ser seguida en Kopparberg, donde quizá el sello mas valioso en el mundo fue timbrado con fecha de 13 de Julio de 1857, el conocido amarillo tres skilling banco.



Fundición de madera en Engelsberg -siglo XVIII.



Escudo de armas de Västmanland.



La "Cueva de los vientos" y ayuntamiento de Västerås.



Puerta de hierro forjado. Iglesia de Björksta-siglo XIV.



Flecha del Norte-mapa de 1769 del pueblo de Frändesta.

Närke - una Suecia en miniatura.

Närke es una de las mas diminutas joyas de nuestra provincia. En el centro hay una fértil llanura rodeada de una cadena de montañas majestuosas y azules. Örebro es la capital y un centro del oeste sueco con derechos municipales que datan del siglo XIII. Se encuentra en una llanura en la bahía del lago Hjälmarén. El castillo de Örebro, un antiguo fuerte Wasa fue construido en un estratégico vado dominando el torrente.



Típico paisaje de la Suecia central.



Castillo Wasa, Palacio Örebro, actual residencia del gobernador.



Escudo de armas.



Hjalmar Bergman (1883-1913) nacido en Örebro.



Olaus y Laurentius Petri, primeros traductores de la Biblia al Sueco.

Öland - La isla de los molinos de viento.

Öland, visto desde el aire parece un gigantesco y ordenado navío en el mar Báltico. El puente Öland, el mas largo de Europa, es un pasillo de 6.070 mts de largo que une la isla con el continente. Varios millones de turistas lo cruzan cada año para visitar esta isla tan peculiar. La isla rica en vestigios antiguos, entre los que se encuentran 19 grandes y viejos castillos. Un rasgo característico del paisaje son los numerosos molinos de viento.



Dibujo en piedra, Öland siglo XI.



Molinos de viento, Runsten.



Zapatilla de la dama, una de las numerosas especies de orquídeas.



Escudo de armas de Öland.



El puente Öland y el queche "Meta" de Byxelkrok.



Avocetas en Södvincken.



La superficie plana de la meseta puede ser vista claramente en el Alvar, el suelo calizo y el clima templado favorecen su flora rica y variada.

Utgivningsdag: 26 mars 2005.
Förändringslagar och gräns:
Lars Sjöblom efter fotos av P.N. Nilsson, Bengt A. Lundberg/RAA och Anders Johansson.
Häftensomslag: Vinterhavet Mörbylånga 1922, målning av Per Ekström, detalj.
Foto: R. Lind på Kalmar Konstmuseum.
Grafisk form: Olof Balldin/dotter.



Har sitt ursprung i hur markerna genom århundradena brukats och varit indelade. Naturförutsättningarna har i alla tider givit ramarna för det bländrika jordbruket. Rättvis, den odlade jorden och de betade markerna bildar tillsammans den helhet som utgör världens Södis Ölands odlingslandskap. Vill Du veta mer om världens? Titta på hemsidorna www.raa.se och www.ahscd.org.uk/

Brittje Höberg

De los molinos de viento solo se conservan 400 de los mas de 2000 existentes al terminar el siglo pasado.

Desde Västergötland a Göteborg.

Västergötland presenta un paisaje muy variado. Hay altas montañas y planicies, así como grandes bosques. Desde Alleberg se puede contemplar Falbygd en donde hace 4.000 años se enterraba a los muertos en tumbas de roca en galería. En la misma época, se construían pirámides en Egipto. Otra modalidad de viajar por Västergötland es en barco por el canal Göta desde el lago Vättern al lago Vänern, pasando por Källandsö con su castillo renacentista Läckö y desembarcando en Vänersborg.



El primer Volvo, 1927, producido en la fabrica de Göteborg.



Escudo de armas de Västergötland.



El puerto de Skandia en Göteborg-el mayor puerto de contenedores en Suecia.



El castillo Läckö visto desde la orilla del lago Vänern.




Vuelo sin motores en Alleberg.

La diócesis de Skara es la mas antigua de Suecia, se fundo en 1014 por Olof Skötkonung, nuestro primer rey cristiano. La gente sigue yendo al lago Hornborga para observar a las grullas danzantes o a pasearse por el Tiveden, nuestro mas reciente parque nacional.



Grullas en el lago Hornborga.



Tumba galeria en Luttra.



El fuerte Westgötha Lejon(1689) en Göteborg.



Carnet de sellos de Västergötland.

Gotland; El lugar mas oriental.

Ir a Gotland es como ir al extranjero desde la Suecia continental. La isla mas extensa de Suecia. Con sus escarpados acantilados, es geologicamente mucho mas joven que la parte continental. Visbi es una vieja ciudad Hanseatica a la que se le suele llamar la "ciudad de las rosas y de las ruinas". Su muralla circular es la mas notable de las numerosas obras medievales.



La Virgen de Öja, detalle de una escultura en madera del año



El Gran Karlsö tiene interesantes rocas habitadas por aves. Lugar de antiguos



Araos y alcas en el Gran Karlsö.



Muralla circular en Visby, Puerta Norte.



"La Huida a Egipto"-Pórtico de la iglesia de Stånga, siglo XIV.



Torre del polvorín y la Casa del Curtidor en Visby.



Ponis en Gotland.



Locomotor a vapor "Gotland", fabricada en 1878.



Nave vikinga. Dibujo en piedra. Parroquia de Lårbro siglo



Tarjeta Máxima de Gotland.

Norrbotten - costa, frontera y ríos.

¿Cuántas personas saben que existe una "Riviera Norrland" con una temperatura excelente para poderse bañar en maravillosas playas donde se puede tomar el sol?. En todas partes apreciamos los típicos pájaros que llega hasta el valle Tornedalen, país fronterizo. La línea fronteriza se trazo por medio del río con Finlandia en el tratado de paz con Rusia en 1809.



Una cuna en la parroquia Över-Kalix.



Gancho, un oficio con tradición.



Velero de Norrbotten.



Autobús postal Kalix-1924.



El zorro ártico Fjällräv, quedan solamente 500 ejemplares.

Västerbotten - una provincia reluciente.

Västerbotten es la provincia que realmente nos proporciona oro. Los hallazgos primeros tuvieron lugar en Boliden y luego se extendieron a todo Skelleftefältet. Desde esta región el mineral va a la gran planta de fundición en Rönnskär, al sureste de Skellefteå.



Las mas antiguas casas, en la parroquia de Skellefteå datan del siglo XVII.



Escudo de armas de Västerbotten.

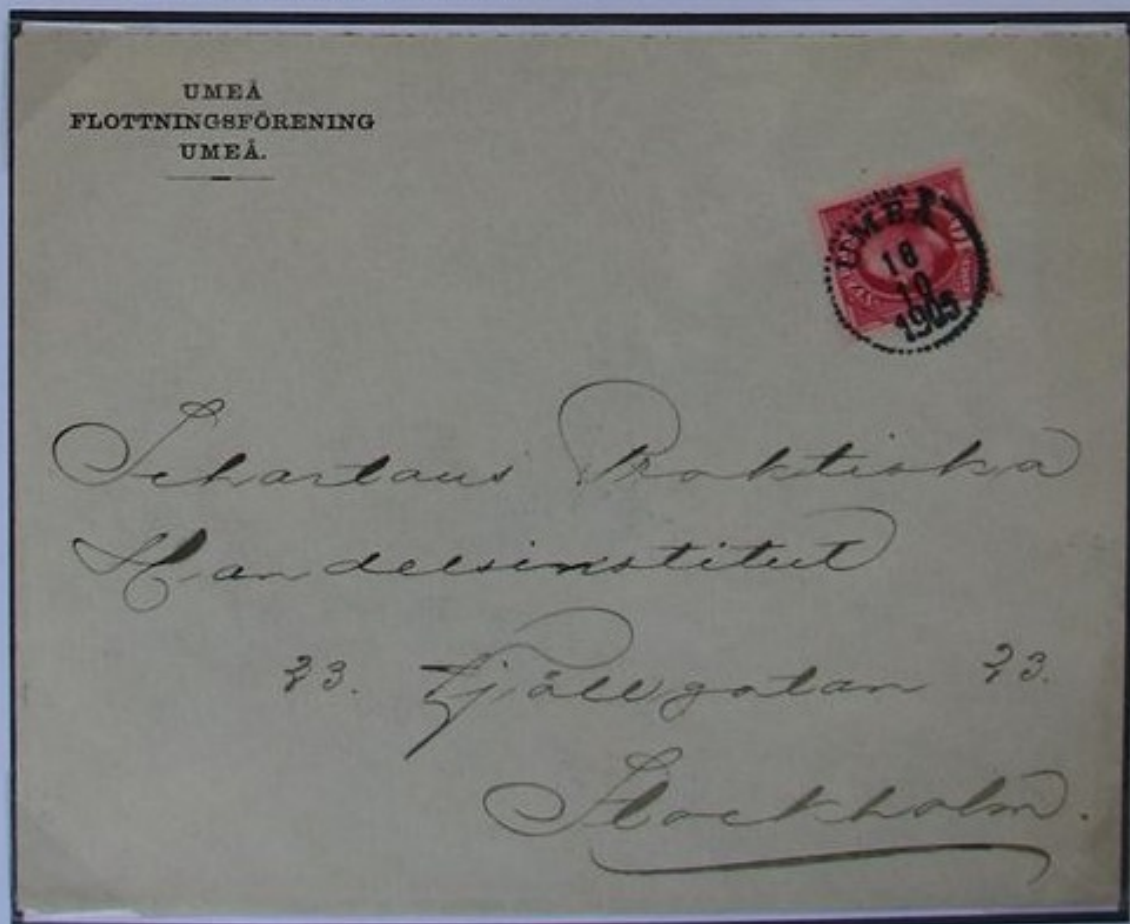


Muchos esquiadores proceden de Västerbotten.



El alce, rey del bosque.

Podemos visitar la capital Umeå, la "Ciudad de los Abedules". Junto a la iglesia esta el parque Döbeln, en memoria del general que disolvió al ultimo ejercito sueco-finlandés en este lugar en 1809.



Östergötland - Planuras en un bello marco.

En Östergötland hallamos fértiles llanuras bordeadas por los sombríos bosques de Kolmården, el bello Gryt, Sta Anna y los archipiélagos Arkösund, las tierras altas de Smaland y el lago Vättern de profundas aguas. La "Banda Azul" de la zona oriental sueca, el canal Göta, atraviesa Östergötland. Desde el barco que hace el servicio del canal hasta el lago Vättern, podremos ver Övralid, lugar de residencia del escritor y Premio Nobel Verner von



Santa Birgitta, fundadora del convento de Vadstena.

El área de Vättern tiene gran interés histórico. Hay vestigios que datan de la época vikinga y de la edad media.



El barco Juno, que hace el servicio por el canal Göta.



Folke Filbyter, de Carl Milles, Plaza Mayor de Linköping.



La piedra Rök con la mas extensa inscripción rúnica del mundo.



Verner von Heidenstam. Al fondo el lago Vättern y Omberg.



Escudo de armas de Östergötland.



Encaje de bobina en Vadstena.

El primer monasterio fue construido en Suecia en el siglo XIII en Alvastra, al pie del Omberg.



Linköping es el centro administrativo y cultural. En la plaza mayor, se puede admirar la fuente Folkunga de Carl Milles.

Laponia -grandes espacios abiertos.

Laponia es la provincia con verdaderos espacios abiertos. Las distancias se miden en horas, no en kilómetros. Con el autocar correo, haciendo la "Ruta Oeste" llegamos a las cataratas Stora Sjöfallet.



El valle de Rapa en Sarek.



Cataratas de Sjöfallet.



Un autocar correo por Vietas.

Aquí, al norte del Círculo Ártico en "la tierra del sol de medianoche", se encuentran una tercera parte de los parques nacionales del país, siendo uno de ellos el de Sarek.



Industria del hierro, una vieja y básica actividad sueca.



Cartero rural por el río Könkämä.

Y la última etapa de nuestro viaje será desde Karesuando por la "Carretera de los cuatro vientos" en el lado Finlandés del río Könkämä hasta Kummavuopio. De aquí caminamos hasta el Monte del Tercer Reino alcanzando de esta manera el destino final del recorrido.



Escudo de armas de Laponia.



"Las últimas tierras vírgenes de Europa" atraen a muchos turistas.



El lobo está casi extinto.



La montaña Akka en el parque nacional de Stora Sjöfallet.



Tierra de lapones, tierra de renos.