


# *Filaturismo Poético*

*Percorrendo o Brasil Através  
das Letras e dos Selos Postais*

*Luiz Gonzaga Amaral Júnior  
2020*

## Luiz Gonzaga Amaral Junior



Luiz Gonzaga Amaral Junior Nascido em 1986 em Divinópolis/Minas Gerais (onde reside atualmente), é graduado em Administração Pública pela FACED em 2011. Funcionário Público Federal no INSS desde 2007, atualmente como Coordenador de Eventos no Clube Filatélico Candidés, além de pesquisador e elaborador dos conteúdos e materiais utilizados nas palestras e outros eventos.

O "Filaturismo Poético - Percorrendo o Brasil Através das Letras e dos Selos Postais" surgiu através das interações nas redes sociais, inspirado pelo Projeto "Selo do Dia" de José Paulo Braida Lopes, e o trabalho sobre o "Primeiro Selo de Cada País" produzido por Paulo Ananias.

Frequentador da Noite da Poesia, evento realizado na Biblioteca Pública Municipal Ataliba Lago (Divinópolis/MG), resolveu unir as letras com a Filatelia, criando o projeto que associa alguns dados de geografia e cultura de cada estado e a parte filatélica através dos selos. Ao final do texto sobre cada estado Luiz Gonzaga coloca, não sem motivo, uma poesia de autores regionais não consagrados, privilegiando assim os pequenos poetas locais e mostrando um pouco mais do nosso país.

## O Clube Filatélico Candidés



O Clube Filatélico Candidés O Clube Filatélico Candidés foi fundado em 19 de setembro de 1997 por Fabiana de Cássia Lima (funcionária dos Correios da área de Filatelia) e sua amiga Miria Moreira da Silva, fazendo suas reuniões na Sala de Múltiplos Adélia Prado, da Biblioteca Pública Municipal Ataliba Lago, Divinópolis/MG.

O nome Candidés tem um bom motivo: a povoação que deu origem ao município de Divinópolis (fundado em 1º de junho de 1912) surgiu há cerca de duzentos anos. Os primeiros colonizadores, fugindo da perseguição política, esconderam-se no sertão de Itapeçerica, liderados por Manoel Fernandes de Miranda, apelidado Candidés, porque a região era habitada pelos índios desta etnia. Muitas ruas, praças e lojas tem Candidés em seu nome, homenageando, com justiça, o fundador da cidade.

## Roberto Antonio Aniche



Roberto Antonio Aniche Nascido em 1954 na cidade de São Paulo, onde reside, é Médico Ortopedista, Sócio da SPP Sociedade Philatélica Paulista, Associação Filatélica e Numismática de Brasília, Clube Filatélico do Brasil, RJ, , Filabrás e Membro da Sociedade Brasileira de Médicos Escritores. Mantém o site de filatelia [www.robortoaniche.com.br](http://www.robortoaniche.com.br) e foi o responsável pela Introdução, Compilação e Diagramação do excelente trabalho do Luiz Amaral.

**Autoria: Luiz Gonzaga Amaral Júnior (filatelista do Clube Filatélico Candidés – Divinópolis/MG).**

## **Índice**

2 - O Autor, o Clube, o Colaborador

3 - Índice

4 - Algumas Palavras

5 - Folhinha "Demonstração de Cultura Filatélica", 1942

6 - O Brasil Continental

8 - Mapa do Brasil dividido por Regiões

### **9 - Região Norte**

10 - Acre

12 - Amapá

14 - Amazonas

16 - Pará

18 - Rondonia

20 - Roraima

22 - Tocantins

### **24 - Região Nordeste**

25 - Alagoas

27 - Bahia

29 - Ceará

31 - Maranhão

33 - Paraíba

35 - Pernambuco

37 - Piauí

39 - Rio Grande do Norte

41 - Sergipe

### **43 - Região Centro-Oeste**

44 - Distrito Federal

46 - Goiás

48 - Mato Grosso

50 - Mato Grosso do Sul

### **52 - Região Sudeste**

53 - Espírito Santo

55 - Minas Gerais

57 - Rio de Janeiro

59 - São Paulo

### **61 - Região Sul**

62 - Rio Grande do Sul

64 - Paraná

66 - Santa Catarina

**Autoria: Luiz Gonzaga Amaral Júnior (filatelista do Clube Filatélico Candidés – Divinópolis/MG).**

## **Apenas algumas palavras.**

Diferente de colecionar figurinhas, ser Filatelista é compreender que o selo postal é um livro aberto. Um livro que tem infinitas possibilidades de nos ensinar alguma coisa sobre o nosso mundo, a nossa civilização e história, geografia, artes, ciências, e por que não de nós mesmos?

Quando o Filatelista enxerga o selo como uma oportunidade de se melhorar ele admite que o saber é infinito e quer fazer parte dele. Não importa a sua idade, ele é um eterno aprendiz.

Mas aprendiz do quê? De tudo! Que diferença faz o tipo de papel, a denteação ou a variedade do selo para quem quer compreender a linguagem muda estampada nele? Aprender sempre! A vida de nada ou de pouca valia tem quem para quem não sabe e não quer aprender. Este nada tem nada a dizer ou a ensinar, é como a figueira estéril na estrada da vida. O Filatelista quer ser melhor do que isto, quer deixar uma herança de conhecimentos a todos que encontra.

Este trabalho feito pelo Luiz Gonzaga merece a atenção de todos, Filatelistas ou não. É uma mistura de geografia e arte de nossa nação aliada à poesia, que tanto falta hoje às pessoas apressadas do nosso tempo.

Paremos um pouco a nossa correria. Sejamos Filatelistas, colecionadores de selos e de conhecimento, de fraternidade e companheirismo que tanto aprendemos com nosso Hobby.

Obrigado, caro Luiz Gonzaga, em nome de todos os Filatelistas que prezam o conhecimento que nos foi ofertado pelo seu trabalho magnífico e pioneiro de mapear o Brasil com selos e literatura!

Roberto Aniche  
abril/2020

**Autoria: Luiz Gonzaga Amaral Júnior (filatelista do Clube Filatélico Candidés – Divinópolis/MG).**



### **Folhinha Filatélica**

Demonstração de Cultura Filatélica de São Paulo  
promovida pela Sociedade Philatélica Paulista  
**1 a 8 de agosto de 1942**

**Autoria: Luiz Gonzaga Amaral Júnior (filatelista do Clube Filatélico Candidés – Divinópolis/MG).**

## O BRASIL CONTINENTAL

### Geografia

Dizer que o Brasil é um país continental é a rotina entre geógrafos e estudantes por ser uma expressão citada em aulas, nos telejornais e em conversas de acadêmicos. Dizer que o Brasil é um país continental, porém, tem uma regra.

Você provavelmente já ouviu dizer por aí que o Brasil é um país continental ou com dimensões continentais, não é mesmo? Essa expressão é utilizada para dizer que o território nacional é muito grande; por isso é comparável à área de um continente.

Mas por que as pessoas utilizam a expressão "país continental"? O que isso significa?

Acredite ou não, tudo isso é culpa da Austrália! Acontece que o território australiano, que possui 7.741.220 km<sup>2</sup>, ocupa quase toda a Oceania, que é o menor dos continentes. Por causa disso, foi definido que toda massa de terras igual ou superior ao território da Austrália seria considerada um continente; e tudo o que fosse menor seria considerado ilha, península ou uma mera região.

Por definição, continente é uma grande massa de terra cercada por água, do ponto de vista geográfico, que é a que nos interessa neste trabalho.

O Brasil é o quinto maior país dos seis considerados continentais:

- Rússia, com 17.098.240 km<sup>2</sup>.
- Canadá, com 9.984.670 km<sup>2</sup>
- Estados Unidos, com 9.831.510 km<sup>2</sup>
- China, com 9.600.000 km<sup>2</sup>
- Brasil, com 8.515.767 km<sup>2</sup>
- Austrália, com 7.741.220 km<sup>2</sup>

### Horários

Por conta da extensão territorial o Brasil, possui uma grande diversidade de clima, bem como um importante diferencial de longitude em relação ao meridiano de Greenwich, tendo portanto diferenças no fuso horário. Desde 2008, a relação de horários no Brasil segue a ordem:

Fernando de Noronha (PE): -2 horas em relação ao Meridiano de Greenwich.

Estados das regiões Sul, Sudeste e Nordeste, Goiás, Distrito Federal, Tocantins, Amapá e Pará: -3 horas em relação ao Meridiano de Greenwich.

Mato Grosso do Sul, Mato Grosso, Rondônia, Amazonas, Roraima e Acre: -4 horas em relação ao Meridiano de Greenwich.

No entanto, os relógios no Brasil seguem o horário oficial de Brasília, até para facilitar as comunicações, horários de voos, etc. Para compreender o raciocínio anotamos as diferenças de horário em relação a Brasília:

**Autoria: Luiz Gonzaga Amaral Júnior (filatelista do Clube Filatélico Candidés – Divinópolis/MG).**

Os estados que têm uma hora a menos que Brasília são os seguintes: Alagoas, Amapá, Bahia, Ceará, Maranhão, Mato Grosso, Mato Grosso do Sul, Pará, Paraíba, Pernambuco, Piauí, Rio Grande do Norte, Sergipe e Tocantins.

Os estados com duas horas a menos que o horário de Brasília são Amazonas, Rondônia e Roraima.

Já o Acre, que tem três horas a menos que Brasília.

## **Regiões Geográficas**

A divisão regional do Brasil é a divisão feita em regiões tendo como objetivo ampliar o conhecimento regional do país e definir uma base territorial para levantamento de dados estatísticos. Esta divisão foi feita pelo IBGE Instituto Brasileiro de Geografia e Estatística.

O objetivo é aumentar a compreensão e organização do território e suas populações auxiliando (e muitas vezes ditando) a gestão de políticas públicas.

A divisão compreende cinco regiões:

### 1 - Região Norte

Acre, Amapá, Amazonas, Pará, Rondônia, Roraima e Tocantins

### 2 - Região Nordeste

Alagoas, Bahia, Ceará, Maranhão, Paraíba, Piauí, Pernambuco, Rio Grande do Norte e Sergipe

### 3 - Região Centro-Oeste

Distrito Federal, Goiás, Mato Grosso, Mato Grosso do Sul

### 4 - Região Sudeste

Espírito Santo, Minas Gerais, Rio de Janeiro e São Paulo

### 5 - Região Sul

Paraná, Rio Grande do Sul e Santa Catarina

Fontes:

<https://escolakids.uol.com.br/geografia/o-brasil-e-um-pais-continental.htm>

<https://pt.wikipedia.org/wiki/Continente>

<https://www.sogeografia.com.br/Conteudos/fusos/brasil/>

<http://portal.mec.gov.br/ultimas-noticias/212-educacao-superior-1690610854/57261-estados-tem-ate-treshoras-de-diferenca-com-relacao-a-brasilia>

<https://beduka.com/blog/materias/geografia/divisao-regional-do-brasil/>

**Autoria: Luiz Gonzaga Amaral Júnior (filatelista do Clube Filatélico Candidés – Divinópolis/MG).**

# MAPA DO BRASIL DIVIDIDO POR REGIÕES

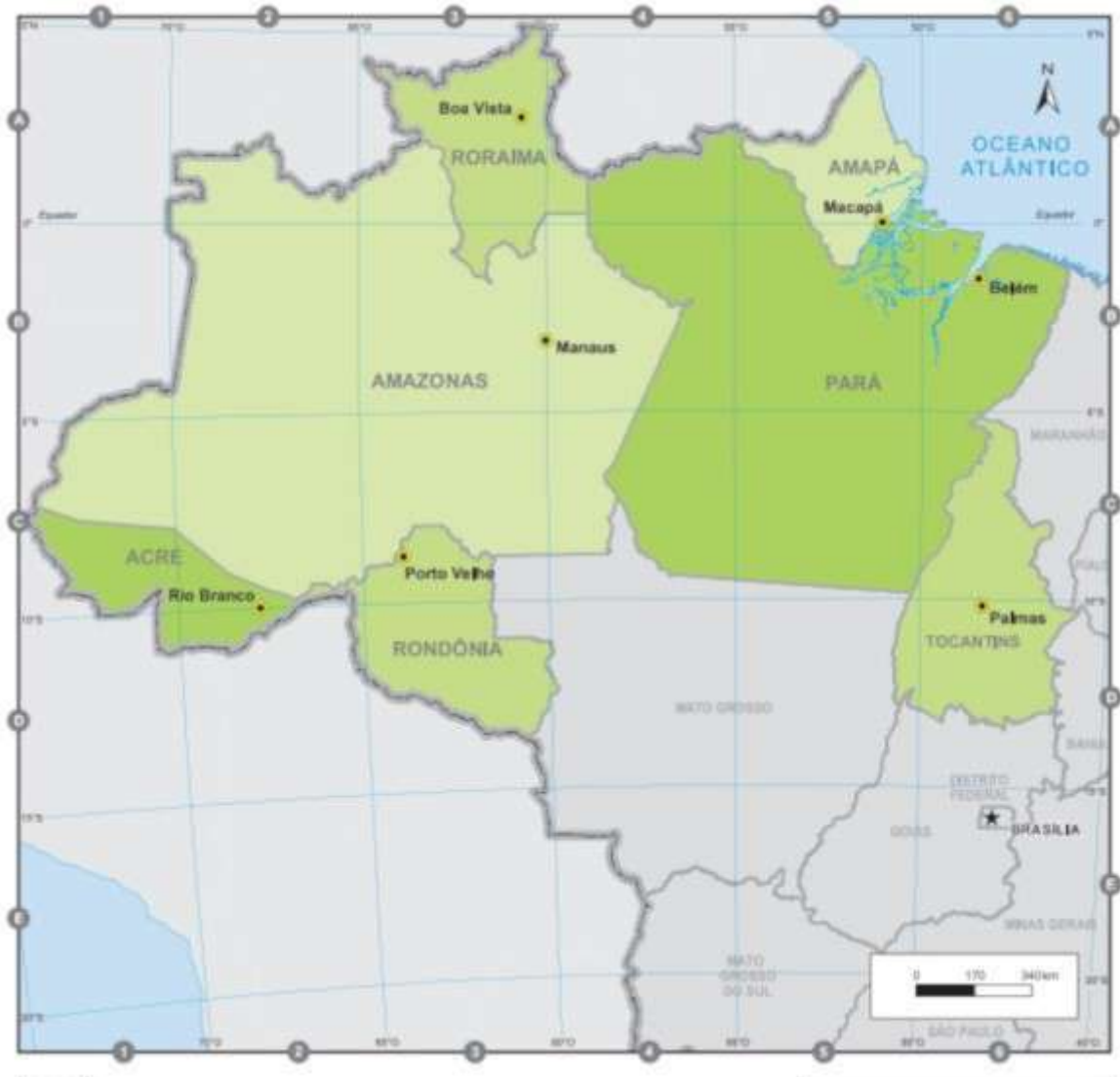


Fonte IBGE

Autoria: Luiz Gonzaga Amaral Júnior (filatelista do Clube Filatélico Candidés – Divinópolis/MG).



## REGIÃO NORTE



**Autoria: Luiz Gonzaga Amaral Júnior (filatelista do Clube Filatélico Candidés – Divinópolis/MG).**

## Filaturismo Poético – Percorrendo o Brasil Através das Letras e dos Selos Postais

### Acre



**Série Bandeiras – Estado do Acre** – Emissão Brasileira de 19 de novembro de 1985.

**Localização:** situa-se no sudoeste da região Norte e tem como limites o Amazonas a norte, Rondônia a leste, a Bolívia a sudeste e o Peru ao sul e oeste.

**Área:** 152.581,388 km<sup>2</sup>.

**População:** 869 265 habitantes (IBGE 2018)

**Capital:** Rio Branco.

**Economia:** o estado é o maior produtor brasileiro de borracha e castanha e tem como destaque da economia o setor de serviços.



**Série Recursos Econômicos – Indústria Vegetal da Borracha – Acre** – Emissão Brasileira de 24 de janeiro de 1975.

**Clima:** Equatorial Úmido e Tropical Monçônico.

**Vegetação:** A maior parte do Acre é formada por mata intocável, protegida principalmente pelo estabelecimento de florestas de proteção integral, reservas indígenas e reservas extrativistas.

**Comidas e Bebidas Típicas:** A comida típica utiliza o pato e o pirarucu, que herdou dos índios, e o bobó de camarão, vatapá e carne de sol com macaxeira, trazido do Nordeste brasileiro logo quando iniciou a extração do látex, já que muitos nordestinos migraram para o Acre tentando uma melhor qualidade de vida.

**Turismo:** Museu da Borracha, Parque Chico Mendes, Igreja de Ferro, Novo Mercado Velho e Casa de Leitura Chico Mendes.

**Autoria:** Luiz Gonzaga Amaral Júnior (filatelista do Clube Filatélico Candidés – Divinópolis/MG).

**Curiosidade:** O Acre, devido a suas grandes preocupações com a exploração da Amazônia, recebeu em 2002 a certificação florestal mais importante do mundo, o “selo verde”, por fazer retiradas de madeira causando o mínimo de agressões possíveis à natureza, na região do Xapuri.

E pra fechar a viagem, bora um pouco de literatura!

### **Paisagem Rústica**

Como a vida é risonha, assim distante  
da bulha interminável das cidades!  
Aqui frondeja um cumaru gigante,  
que se ergue, altivo, em meio às tempestades;

ali se espanta uma inhambu, errante,  
a fugir das insídias e maldades;  
além suspira a juriti, arfante,  
como a embalar as dores e as saudades.

E quando o sol descamba, ao fim do dia,  
a alma da gente, leve, se inebria,  
num clima bom de encantamento e festa.

Desce a noite. No espaço o luar flutua  
e, no alto, branca, muito branca, a lua  
semelha um coração sobre a floresta.

(Romeu Jobim, nascido em 25 de fevereiro de 1927 em Rio Branco e falecido em 30 de abril de 2015 em Brasília)

### **Bibliografia:**

**Sites:** <https://www.estadosecapitaisdobrasil.com/sem-categoria/pontos-turisticos-do-acre/>  
<https://www.sogeografia.com.br/Conteudos/Estados/Acre/>  
<https://pt.wikipedia.org/wiki/Acre>

### **Imagens dos Selos:**

#### **Bandeira do Acre:**

<https://www.selomania.com.br/selos-colecionaveis/images/stories/virtuemart/product/dsc08829.jpg>

**Indústria Vegetal da Borracha:** <https://swmedia-4cd6.kxcdn.com/media/catalogue/Brazil/Postage-stamps/BCG-s.jpg>

**Autoria:** Luiz Gonzaga Amaral Júnior (filatelista do Clube Filatélico Candidés – Divinópolis/MG).

## Filaturismo Poético – Percorrendo o Brasil Através das Letras e dos Selos Postais

### Amapá



**Série Bandeiras – Estado do Amapá** – Emissão Brasileira de 19 de novembro de 1999

**Localização:** Situa-se a nordeste da região Norte e tem como limites a Guiana Francesa a norte, o Oceano Atlântico a leste, o Pará a sul e oeste e o Suriname a noroeste.

**Área:** 142.814,585 km<sup>2</sup>.

**População:** 829.494 habitantes (IBGE 2018)

**Capital:** Macapá.

**Economia:** extração da castanha-do-pará, de madeira e mineração de manganês.



**Marco Zero, Amapá – O Meio do Mundo** – Emissão Brasileira de 22 de setembro de 2013

**Clima:** Equatorial

**Vegetação:** estado brasileiro mais bem preservado, mantendo intacta quase a totalidade da floresta Amazônica, que cobre 90% de seu território.

**Comidas e Bebidas Típicas:** açaí acompanhado de farinha de mandioca e alguma proteína, camarão no bafo, gengibirra (bebida alcoólica feita com gengibre, cachaça, água e açúcar) e pratos paraenses.

**Autoria:** Luiz Gonzaga Amaral Júnior (filatelista do Clube Filatélico Candidés – Divinópolis/MG).

**Turismo:** Festa de São Tiago, Círio de Nazaré, Marabaixo (manifestação folclórica), Marco Zero (monumento que marca a passagem exata da Linha do Equador em Macapá).  
**Curiosidade:** O estado possui uma população urbana de 89%, ficando atrás apenas de São Paulo, Rio de Janeiro e Distrito Federal.

E pra fechar a viagem, bora um pouco de literatura!

### **Procura**

Eu estava lá quando o sol  
jogou sorrisos dourados no rio-mar.

Eu ainda estava lá  
quando uma estrela riscou o céu  
e um pescador apanhou uma estrela do mar.

Por testemunha tenho um bem-te-vi  
que bem me viu  
quando as andorinhas bailavam no ar.

Quis fundir ouro com prata,  
estrela cadente com estrela do mar  
e cantar um canto novo  
para sair bailando contigo.

Mas  
tu não estavas lá.

(Alcinéa Cavalcante, nascida em 19 de fevereiro de 1956 em Macapá)

### **Bibliografia:**

**Sites:** <https://www.sogeografia.com.br/Conteudos/Estados/Amapa/>  
<https://pt.wikipedia.org/wiki/Amapá>

### **Imagens dos Selos:**

**Bandeira do Amapá:** <https://swmedia-4cd6.kxcdn.com/media/catalogue/Brazil/Postage-stamps/DIG-s.jpg>

**Marco Zero:** <https://swmedia-4cd6.kxcdn.com/media/catalogue/Brazil/Postage-stamps/EQL-s.jpg>

**Autoria:** Luiz Gonzaga Amaral Júnior (filatelista do Clube Filatélico Candidés – Divinópolis/MG).

## Filaturismo Poético – Percorrendo o Brasil Através das Letras e dos Selos Postais

### Amazonas



**Série Bandeiras – Estado do Amazonas** – Emissão Brasileira de 19 de novembro de 1983.

**Localização:** O Amazonas é a mais extensa das unidades federativas do Brasil. Tem como limites a Venezuela e Roraima a norte, o Pará a leste, o Mato Grosso a sudeste, Rondônia a sul, o Acre a sudoeste, o Peru a oeste e a Colômbia a noroeste.

**Área:** 1 559 146,876 km<sup>2</sup>.

**População:** 4.144.597 habitantes (estimativa IBGE 2019)

**Capital:** Manaus.

**Economia:** composta por polos agropecuários, indústrias (alimentos, bebidas, construção civil, eletroeletrônicos, duas rodas, naval, mecânica, siderúrgica, petroquímica, plástica e termoplástica), bem como o setor terciário (comércio, comunicação, transportes, turismo, ecoturismo na Amazônia e demais serviços), que é responsável pela metade da economia do estado.



**Centenário do Teatro Amazonas - Manaus/AM** – Emissão Brasileira de 27 de fevereiro de 1996.

**Clima:** Equatorial úmido, tropical monçônico e subtropical úmido

**Vegetação:** matas de terra firme, várzea e igapós, fazendo parte da maior floresta tropical úmida do mundo, a Hileia Amazônica.

**Autoria:** Luiz Gonzaga Amaral Júnior (filatelista do Clube Filatélico Candidés – Divinópolis/MG).

**Comidas e Bebidas Típicas:** Pirão, Tacacá, Caldeirada, Tucupi, X-caboquinho, Chibé, Pirarucu à casaca, Leite de castanha, Paxicá e Tucunaré de Forno, além das frutas regionais.

**Turismo:** Festival Folclórico de Parintins, Teatro Amazonas, Carnaval de Manaus, Festival da Canção de Itacoatiara, Festival de Ciranda de Manacapuru, Praia da Ponta Negra e Parque Nacional de Anavilhanas.

**Curiosidade:** Um quarto do total de índios do Brasil vive no Amazonas e sua cultura tem fortes influências indígenas e nordestinas. Seu território seria o décimo sexto maior país do mundo em área territorial, pouco superior à Mongólia.

E pra fechar a viagem, bora um pouco de literatura!

### Vitória-régia

Folhas em fornos, como de farinha,  
oriunda do limo (húmus submerso),  
glória dos baixios que acarinha  
como a mãe ao filho faz, em régio berço.

Ante às rodadas lindas, fico imerso  
em ondas de pensares — coisa minha —  
Então minha alma, debulhada em verso,  
faz-me lembrar das flores da rainha.

Ah! as flores. Onde as há mais belas?  
Dizei-me, deuses, pois desejo vê-las  
reinando entre charcos e igapós.

Olhem aqui, da restinga: muitas delas,  
lindas vitórias-régias — quase estrelas —  
refletindo no céu de todos nós.

(Almir Diniz de Carvalho, nascido em 06 de novembro de 1929 em Cambixe, município de Careiro)

### Bibliografia:

**Sites:** <https://www.sogeografia.com.br/Conteudos/Estados/Amazonas/>  
<https://pt.wikipedia.org/wiki/Amazonas>  
[https://pt.wikipedia.org/wiki/Economia\\_do\\_Amazonas](https://pt.wikipedia.org/wiki/Economia_do_Amazonas)

### Imagens dos Selos:

#### **Bandeira do Amazonas:**

<https://swmedia-4cd6.kxcdn.com/media/catalogue/Brazil/Postage-stamps/DIG-s.jpg>

**Teatro Amazonas:** [https://http2.mlstatic.com/bloco-brasil-centenario-do-teatro-amazonas-bloco-103-D\\_NQ\\_NP\\_591001-MLB20266211390\\_032015-F.jpg](https://http2.mlstatic.com/bloco-brasil-centenario-do-teatro-amazonas-bloco-103-D_NQ_NP_591001-MLB20266211390_032015-F.jpg)

**Autoria:** Luiz Gonzaga Amaral Júnior (filatelista do Clube Filatélico Candidés – Divinópolis/MG).

## Filaturismo Poético – Percorrendo o Brasil Através das Letras e dos Selos Postais

### Pará



**Série Bandeiras – Estado da Pará** – Emissão Brasileira de 19 de novembro de 1985

**Localização:** Situa-se no centro da região Norte, tendo como limites o Suriname e o Amapá a norte, o oceano Atlântico a nordeste, o Maranhão a leste, Tocantins a sudeste, Mato Grosso a sul e Amazonas a oeste e Roraima e a Guiana a noroeste.

**Área:** 1.247.954,666 km<sup>2</sup>.

**População:** 8.578.051 habitantes (estimativa IBGE 2018).

**Capital:** Belém.

**Economia:** baseada na mineração e na agroindústria, tendo como principais produtos de exportação o alumínio e o minério de ferro. O estado também lidera a extração de madeira e palmito no país.



**Teatros Brasileiros – Teatro da Paz em Belém/PA** – Emissão Brasileira de 06 de dezembro de 1978.

**Clima:** clima equatorial, monçônico e tropical de savana.

**Vegetação:** O território paraense apresenta basicamente mangues, campos, cerrados e floresta Amazônica, a última predomina no estado.

**Comidas e Bebidas Típicas:** Caruru, Chibé, Cuscuz, Maniçoba, Moqueca, Pato no Tucupi, Tacacá, Tapioca e Vatapá.

**Turismo:** Círio de Nazaré, Çairé, Marujada, Boi Bumbá, Mercado Ver-o-Peso, Teatro da Paz, Museu Paraense Emílio Goeldi, Ilha de Marajó.

**Curiosidade:** Seu território é maior que a área da Região Sudeste brasileira, com seus quatro estados, e um pouco menor que o estado norte-americano do Alasca.

**Autoria:** Luiz Gonzaga Amaral Júnior (filatelista do Clube Filatélico Candidés – Divinópolis/MG).



E pra fechar a viagem, bora um pouco de literatura!

### **Belém do Pará**

Belém, minha cidade, acolhedora e morna,  
Frondes verdes quais mãos, em prece, que se enlaçam,  
Seus galhos lembram braços longos que se abraçam,  
Enquanto o sol sua luz ardente incende e entorna ...

Belém — bosque e Jardim — onde ainda perpassam  
Sombras de heróis cabanos; bela que se adorna  
Com as cores da paisagem agreste que a contorna,  
Brancas nuvens no céu, em flocos, que esvoaçam ...

Velhas praças sombrias de sonhos revestidas,  
São góticas arcadas vegetais erguidas,  
Rude templo em que ecoam brandas orações ...

Nas copas chora a chuva o choro da saudade,  
Leva o vento a ternura quente da cidade  
Para aquecer bem longe tantos corações ...

(Sílvio Augusto de Bastos Meira, nascido em 14 de maio de 1919 em Belém e falecido em 31 de dezembro de 1995 em Londres.)

#### **Bibliografia:**

**Sites:** <https://www.sogeografia.com.br/Conteudos/Estados/Para/>  
[https://pt.wikipedia.org/wiki/Pará](https://pt.wikipedia.org/wiki/Par%C3%A1)  
[https://pt.wikipedia.org/wiki/Turismo\\_no\\_Pará/](https://pt.wikipedia.org/wiki/Turismo_no_Par%C3%A1/)

#### **Imagens dos Selos:**

**Bandeira do Pará:** <https://www.oselo.com.br/catalogo/> (consulta ano 1985)

**Theatro da Paz:** <https://www.oselo.com.br/catalogo/> (consulta ano 1978)

**Autoria:** Luiz Gonzaga Amaral Júnior (filatelista do Clube Filatélico Candidés – Divinópolis/MG).

## Filaturismo Poético – Percorrendo o Brasil Através das Letras e dos Selos Postais

### Rondônia



**Série Bandeiras – Estado de Rondônia** – Emissão Brasileira de 19 de novembro de 1982

**Localização:** Situa-se na região Norte, tendo como limites o Amazonas ao norte, Mato Grosso a leste, Bolívia ao sul e oeste e o Acre a oeste.

**Área:** 237.590,547 km<sup>2</sup>.

**População:** 1.787.279 habitantes (estimativa IBGE 2016).

**Capital:** Porto Velho.

**Economia:** baseada na pecuária e na agricultura (café, cacau, arroz, mandioca, milho) e no extrativismo da madeira, de minérios e da borracha.



**50 anos da nacionalização da Estrada de Ferro Madeira-Mamoré** – Emissão Brasileira de 10 de julho de 1981.

**Clima:** clima tropical úmido com estação seca pouco marcada.

**Vegetação:** Cerca de setenta por cento da superfície de Rondônia é recoberta pela floresta pluvial amazônica. Os restantes trinta por cento correspondem a cerrados e cerradões que revestem a superfície tabular do chapadão.

**Comidas e Bebidas Típicas:** Tacacá, Caldeirada, Torta de Cupuaçu e Doce de Buriti.

**Turismo:** Museu da Estrada de Ferro, Ferrovia Madeira-Mamoré, Caixas d'Água Três Marias, Museu Estadual, Praia de Santo Antônio, Lagoas do Belmont e Cuniã, Praia dos Periquitos, Areia Branca e Forte Príncipe da Beira.

**Curiosidade:** A Estrada de Ferro Madeira-Mamoré (EFMM) foi a 15ª ferrovia a ser construída no país, tendo as suas obras sido executadas entre 1907 e 1912. Foi a primeira grande obra de engenharia civil estadunidense fora dos EUA após o início das obras de construção do Canal do Panamá, na época então ainda em progresso.

**Autoria:** Luiz Gonzaga Amaral Júnior (filatelista do Clube Filatélico Candidés – Divinópolis/MG).

E pra fechar a viagem, bora um pouco de literatura!

### **Senda da Incerteza**

Nas brumas da incerteza caminhamos  
Sempre para um horizonte ignorado.  
Assim, vamos seguindo, lado a lado,  
Rumo às quimeras que nunca alcançamos.

Temos a trajetória idêntica de ramos  
Da mesma árvore, estamos no estado  
De prisioneiros eternos do passado,  
De escravos das saudades que guardamos.

Nós somos, na verdade, os dois extremos  
Da vida solitária que vivemos,  
Das ânsias impetuosas dos sentidos. ..

Somos dois pobres amantes solitários,  
E entre esses sentimentos imaginários,  
Somos dois seres na solidão perdidos...

(Matias Alves Mendes, nascido em 24 de fevereiro de 1949 na Colônia Lamego, em Porte do Príncipe da Beira)

### **Bibliografia:**

**Sites:** <https://www.sogeografia.com.br/Conteudos/Estados/Rondonia/>  
<https://pt.wikipedia.org/wiki/Rondônia>  
[https://pt.wikipedia.org/wiki/Estrada\\_de\\_Ferro\\_Madeira-Mamoré](https://pt.wikipedia.org/wiki/Estrada_de_Ferro_Madeira-Mamoré)  
<https://www.estadosecapitaisdobrasil.com/sem-categoria/culinaria-de-rondonia/>  
<https://www.guiadoturista.net/america-do-sul/brasil/rondonia>

### **Imagens dos Selos:**

**Bandeira de Rondônia:** <https://www.oselo.com.br/catalogo/> (consulta ano 1982)

**Estrada de Ferro Madeira-Mamoré:** <https://www.oselo.com.br/catalogo/> (consulta ano 1981)

**Autoria:** Luiz Gonzaga Amaral Júnior (filatelista do Clube Filatélico Candidés – Divinópolis/MG).

## Filaturismo Poético – Percorrendo o Brasil Através das Letras e dos Selos Postais

### Roraima



**Série Bandeiras – Estado de Roraima** – Emissão Brasileira de 19 de novembro de 1999.

**Localização:** estado mais setentrional da região norte, tendo como limites a Venezuela ao norte e noroeste, Guiana a leste, Pará a sudeste e Amazonas a sudeste e oeste.

**Área:** 224 300,506 km<sup>2</sup>.

**População:** 605.761 habitantes (estimativas IBGE 2019)

**Capital:** Boa Vista.

**Economia:** agricultura, pecuária e extrativismo.



**Série Turismo Brasileiro – Pedra Pintada (Boa Vista/Roraima)** – Emissão Brasileira de 06 de julho de 1991.

**Clima:** Equatorial e Tropical Úmido.

**Vegetação:** Floresta Tropical Amazônica, Campos Gerais do Rio Branco e Região Serrana.

**Comidas e Bebidas Típicas:** peixe, tapioca, farinha de mandioca, paçoca de carne seca e cuscuz.

**Turismo:** Monumento aos Garimpeiros, Monumento aos Pioneiros, Monte Roraima, Pedra Pintada (sítio arqueológico), Serra do Tepequém, Monte Caburá (ponto mais setentrional do Brasil) e Lago Caracaranã (no município de Normandia).

**Curiosidade:** Roraima é o estado menos populoso do Brasil e possui o menor PIB do Brasil, o que de certa forma se deve à grande parte de sua área que constitui território indígena ou de preservação ambiental.

**Autoria:** Luiz Gonzaga Amaral Júnior (filatelista do Clube Filatélico Candidés – Divinópolis/MG).

E pra fechar a viagem, bora um pouco de literatura!

### **Sentimentos Cintilantes**

as estrelas que flutuam nesse rio  
são os olhos das serpentes encantadas  
cobras grandes habitantes dessas águas  
e estas luzes que vagueiam pelas praias  
claridades de paixão e de areia  
são meus olhos  
encharcando o chão das várzeas  
são de alegria estas lágrimas brilhantes  
são diamantes que meus olhos choram  
são loucos sentimentos cintilantes

(Eliakin Rufino de Souza, nascido em 27 de maio de 1956 em Boa Vista)

#### **Bibliografia:**

**Sites:** <https://www.sogeografia.com.br/Conteudos/Estados/Roraima/>  
<https://pt.wikipedia.org/wiki/Roraima>

#### **Imagens dos Selos:**

**Bandeira de Roraima:** <https://swmedia-4cd6.kxcdn.com/media/catalogue/Brazil/Postage-stamps/DIH-s.jpg>

**Pedra Pintada:** <https://swmedia-4cd6.kxcdn.com/media/catalogue/Brazil/Postage-stamps/CMX-s.jpg>

**Autoria: Luiz Gonzaga Amaral Júnior (filatelista do Clube Filatélico Candidés – Divinópolis/MG).**

## Filaturismo Poético – Percorrendo o Brasil Através das Letras e dos Selos Postais

### Tocantins



**Série Bandeiras – Estado do Tocantins** – Emissão Brasileira de 20 de maio de 1990

**Localização:** Situa-se a sudeste da Região Norte, tendo como limites o Maranhão a nordeste, o Piauí a leste, a Bahia a sudeste, Goiás a sul, Mato Grosso a sudoeste e o Pará a noroeste.

**Área:** 277.620,914 km<sup>2</sup>.

**População:** 1.572.866 habitantes (estimativa IBGE 2019)

**Capital:** Palmas.

**Economia:** assentada em um agressivo modelo expansionista de agroexportações e é marcada por seguidos recordes de hiper-superávits primários: cerca de 89% de sua pauta de exportação é soja em grão, cerca de 10% é carne bovina e 1% outros, revelando sua forte inclinação agropecuária.



**Capim dourado – O ouro do Jalapão** – Emissão Brasileira de 12 de setembro de 2014

**Autoria:** Luiz Gonzaga Amaral Júnior (filatelista do Clube Filatélico Candidés – Divinópolis/MG).

**Clima:** tropical seco, que é caracterizado por uma estação chuvosa (de outubro a abril) e outra seca (de maio a setembro).

**Vegetação:** apresenta desde o campo cerrado, cerradão, campos limpos ou rupestres a floresta equatorial de transição, sob forma de "mata de galeria", extremamente variada.

**Comidas e Bebidas Típicas:** Peixada, Chambari, Arroz com Pequi, Paçoca de Carne de Sol, Peixe no Leite de Coco Babaçu e Maria Isabel (arroz branco com carne de sol e temperos).

**Turismo:** Praia da Graciosa, Ilha da Canela, Praça dos Girassóis, Parque Cesamar, Parque Estadual do Jalapão, Parque Estadual do Cantão e as festas e romarias do Nosso Senhor do Bonfim e do Divino Espírito Santo.

**Curiosidade:** o estado possui o segundo maior Índice de Desenvolvimento Humano (IDH) e o quarto maior PIB per capita entre todos os estados do Norte do Brasil.

E pra fechar a viagem, bora um pouco de literatura!

### Estado

Embora presa,  
a água borbulha solta na chaleira  
efervescente.  
É de fora  
a sua natureza líquida.  
Não há fôrma que a aprisione,  
não há temperatura que a molde.

Embora verso,  
embora prosa,  
A poesia sabe-se leve,  
sabe-se solta.  
Amorfa,  
não se prende ao vocábulo.

(Francisco Perna Filho, nascido em 24 de novembro de 1963 em Miracema do Norte)

### Bibliografia:

**Sites:** <https://www.sogeografia.com.br/Conteudos/Estados/Tocantins/>  
<https://pt.wikipedia.org/wiki/Tocantins>  
<https://comidastipicas.site/comidas-tipicas-do-tocantins-2/>  
<https://www.queroviajarmais.com/tocantins/>

### Imagens dos Selos:

**Bandeira do Tocantins:** <https://www.oselo.com.br/catalogo/> (consulta ano 1990)

**Capim Dourado:** <http://www.selosefilatelia.com/PastaLancamentos2014/Album/18-selos.jpg>

**Autoria:** Luiz Gonzaga Amaral Júnior (filatelista do Clube Filatélico Candidés – Divinópolis/MG).

## REGIÃO NORDESTE



**Autoria: Luiz Gonzaga Amaral Júnior (filatelista do Clube Filatélico Candidés – Divinópolis/MG).**



## Filaturismo Poético – Percorrendo o Brasil Através das Letras e dos Selos Postais

### Alagoas



**Série Bandeiras – Estado de Alagoas** – Emissão Brasileira de 19 de novembro de 1981

**Localização:** Situa-se a leste da região Nordeste, tendo como limites Pernambuco a norte e noroeste, Sergipe ao sul, Bahia ao sudoeste e oceano Atlântico a leste.

**Área:** 27.848,140 km<sup>2</sup>.

**População:** 3.337.357 habitantes (estimativa IBGE 2019).

**Capital:** Maceió.

**Economia:** se baseia no turismo, agricultura (abacaxi, côco, cana-de-açúcar, feijão, fumo, mandioca, arroz e milho), pecuária, extrativismo (sal-gema, gás natural, petróleo) e na produção de cimento, açúcar e álcool.



**Série América/UPAEP – Lugares Turísticos – Quintilha – Maragogi/AL** – Emissão Brasileira de 27 de setembro de 2017.

**Clima:** tropical.

**Vegetação:** floresta tropical na porção úmida do estado (microrregião da mata alagoana); o agreste, vegetação de transição para um clima mais seco, no centro; e a caatinga, no oeste.

**Comidas e Bebidas Típicas:** sururu ao coco, sururu no capote, pituzada, siri mole ao coco, arrumadinho de feijão, feijão de coco, umbuzada sertaneja, bolinhos de goma, pudim de tapioca, batata-doce com leite de coco.

**Turismo:** Cidade histórica de Piranhas, Praia de Pajuçara, Praia de Ipioca, Praia da Sereia, Praia de Cruz das Almas, Praia do Toque, Passeio às Galés em Maragogi, Igreja de Nossa Senhora do Livramento, Ecopark, Foz do Rio São Francisco, Mirante da Praia do Gunga, Museu da Imagem e do Som, Catedral Metropolitana, além de destinos como Japaratinga, Barra de São Miguel, Piaçabuçu, Marechal Deodoro e Penedo.

**Autoria:** Luiz Gonzaga Amaral Júnior (filatelista do Clube Filatélico Candidés – Divinópolis/MG).

**Curiosidade:** Alagoas é conhecida por paraíso das águas justamente devido os ricos aquíferos no estado, bem como cachoeiras, rios, mar, lagoas. Algumas praias são geralmente comparadas às do Caribe.

E pra fechar a viagem, bora um pouco de literatura!

### **À procura da infância**

Procuro ouvir na voz do vento  
o eco perdido da minha infância.  
E no riso franco das criancinhas  
eu vislumbro o meu riso antigo.

Procuro nas ruas desertas e silenciosas,  
o canto alegre das cirandas  
e as minhas correrias do tempo recuado.  
Dentro daquela avenida asfaltada,

onde rolam automóveis de luxo,  
eu busco a minha ruazinha feia e pobre.  
Procuro ver nas bonecas de hoje,  
tão lindas, de tranças sedosas,

a bonequinha de trapo que eu embalei no meus braços.  
Procuro encontrar no rosto das neocomungantes  
traços de minha inocência  
e a primeira emoção daquela que ficou no tempo.

Procuro descobrir, desesperada,  
na face ingênua das crianças  
a minha pureza perdida.

Procuro em vão, pois não encontrarei jamais  
vestígios da minha infância feliz,  
que os anos guardaram no seu abismo.

(Anilda Leão, nascida em Maceió no dia 15 de julho de 1923 e falecida na mesma cidade em 06 de janeiro de 2012).

### **Bibliografia:**

**Sites:** <https://www.sogeografia.com.br/Conteudos/Estados/Alagoas/>  
<https://pt.wikipedia.org/wiki/Alagoas>  
<https://www.terra.com.br/vida-e-estilo/culinaria/tudogostoso/culinaria-alagoana-conheca-10-pratos-tipicos,7a4eead381ac792b0e82c2ed85d97aa67ru38i0z.html>

### **Imagens dos Selos:**

**Bandeira de Alagoas:** <https://www.oselo.com.br/catalogo/> (consulta ano 1981)

**Maragogi:** <https://www.oselo.com.br/catalogo/> (consulta ano 2017)

**Autoria:** Luiz Gonzaga Amaral Júnior (filatelista do Clube Filatélico Candidés – Divinópolis/MG).

## Filaturismo Poético – Percorrendo o Brasil Através das Letras e dos Selos Postais

### Bahia



**Série Bandeiras – Estado da Bahia** – Emissão Brasileira de 19 de novembro de 1981

**Localização:** Situa-se ao sul da região Nordeste e faz divisa com oito estados: Alagoas, Sergipe, Pernambuco e Piauí ao norte; Minas Gerais e Espírito Santo ao sul; Goiás e Tocantins a Oeste. Ao leste, faz divisa com o Oceano Atlântico.

**Área:** 564.733,177 km<sup>2</sup>.

**População:** 14.873.064 habitantes (estimativa IBGE 2019).

**Capital:** Salvador.

**Economia:** baseia-se na indústria (química, petroquímica, informática e automobilística), agropecuária (mandioca, feijão, cacau e coco), mineração, turismo e nos serviços.



**Faróis Brasileiros – Farol Santo Antônio da Barra (Salvador/BA)** – Emissão Brasileira de 28 de setembro de 1995.

**Clima:** clima equatorial, tropical com estação seca e semiárido.

**Vegetação:** O território possui três grandes formações vegetais: a caatinga, que é a vegetação predominante, a floresta tropical úmida e cerrado.

**Comidas e Bebidas Típicas:** acarajé, o abará, o vatapá e tantos pratos temperados pelo azeite de dendê, festejando os santos, como o caruru, ou festejando a vida, como a moqueca e o mingau.

**Turismo:** Lavagem do Senhor do Bonfim, Carnaval da Bahia, Vaquejada de Serrinha, Chapada Diamantina, Ilhéus, Pelourinho, Elevador Lacerda, Mercado Modelo, Igreja do Senhor do Bonfim, Farol da Barra, Casa de Cultura Jorge Amado.

**Curiosidade:** Seu território tem a mais extensa faixa litorânea do Brasil, além da maior concentração de números relativos de negros e mulatos do Brasil.

**Autoria:** Luiz Gonzaga Amaral Júnior (filatelista do Clube Filatélico Candidés – Divinópolis/MG).

E pra fechar a viagem, bora um pouco de literatura!

### **Endereço da Felicidade**

Se é um endereço onde há felicidade  
que você está tanto na procura,  
não vá onde houver pompa com fartura  
nem onde muito houver necessidade.

No primeiro lugar há correção  
para sempre se ter prosperidade,  
enquanto no outro, que disparidade,  
só manter-se vivo é carreira dura.

Investigue onde o pouco for bastante,  
onde não haja inveja assinalada,  
onde parar se possa algum instante,

onde valor ninguém dê a adereço  
e onde a raiva ninguém veja instalada,  
pois, com certeza, é lá esse endereço.

(Almir Querino Câmara, nascido em Faisqueira, vila do Município de Ubaitaba, Bahia, em 16 de outubro de 1932).

#### **Bibliografia:**

**Sites:** <https://www.sogeografia.com.br/Conteudos/Estados/Bahia/>  
<https://pt.wikipedia.org/wiki/Bahia>  
<https://www.estadosecapitaisdobrasil.com/bahia/pontos-turisticos-da-bahia/>

#### **Imagens dos Selos:**

**Bandeira da Bahia:** <https://www.oselo.com.br/catalogo/> (consulta ano 1981)

**Farol Santo Antônio da Barra:** <https://www.oselo.com.br/catalogo/> (consulta ano 1995)

**Autoria:** Luiz Gonzaga Amaral Júnior (filatelista do Clube Filatélico Candidés – Divinópolis/MG).

## Filaturismo Poético – Percorrendo o Brasil Através das Letras e dos Selos Postais

### Ceará



**Série Bandeiras – Estado do Ceará** – Emissão Brasileira de 19 de novembro de 1982

**Localização:** Situa-se no norte da Região Nordeste e tem por limites o Oceano Atlântico a norte e nordeste, Rio Grande do Norte e Paraíba a leste, Pernambuco ao sul e Piauí a oeste.

**Área:** 148.920,472 km<sup>2</sup>.

**População:** 9.075.649 habitantes (estimativa IBGE 2018).

**Capital:** Fortaleza.

**Economia:** os pontos fortes da economia são as áreas de turismo, vestuário, alimentícia, metalúrgica, têxtil, química, calçadista, mineração, pecuária e agricultura.



**Praias Brasileiras – Jericoacoara/CE** – Emissão Brasileira de 13 de junho de 2001.

**Clima:** predominantemente semiárido e tropical.

**Vegetação:** O estado está no domínio da caatinga, com período chuvoso restrito a cerca de quatro meses do ano e alta biodiversidade adaptada.

**Comidas e Bebidas Típicas:** carne de sol com macaxeira, rapadura, tapioca, sarapatel, peixes da costa cearense, sarrabulho, cuscuz nordestino, bolo mole, moqueca cearense, baião de dois.

**Turismo:** Jericoacoara, Praia do Futuro, Canoa Quebrada, Cumbuco, Praia de Flecheiras, Praia de Morro Branco, Praia de Ponta Grossa, Praia de Tatajuba, Lagoinha, Porto das Dunas, Casa de José de Alencar, Museu da Imagem e do Som do Ceará, Centro Dragão do Mar de Arte e Cultura, centros históricos das cidades de Sobral, Icó, Aracati e Viçosa do Ceará.

**Curiosidade:** O Ceará também é conhecido como "Terra da Luz", numa referência à grande quantidade de dias ensolarados, mas que, principalmente, remonta ao fato de o estado ter sido o primeiro da federação a abolir a escravidão, em 1884, quatro anos antes da Lei Áurea. Por esse fato, o jornalista José do Patrocínio cunhou o título de "a terra da luz" ao Ceará.

**Autoria:** Luiz Gonzaga Amaral Júnior (filatelista do Clube Filatélico Candidés – Divinópolis/MG).

E pra fechar a viagem, bora um pouco de literatura!

### **Além, muito além**

Alongo os olhos da saudade, e a terra  
Adusta vejo, qual se lê no poema:  
— No horizonte ainda azula aquela serra,  
Que foi meu berço e o berço de Iracema.

E o meu sertão em flor! E as vaquejadas...  
E as alvas praias, verdes de coqueiros!  
E os verdes mares, brancos de jangadas...  
Como inda os vejo — os rudes jangadeiros!

De tudo aquilo ver, sonho acordado  
Esquecendo reveses! E aos risonhos  
E verdes anos meus volvo encantado!  
Oh! como é verde o vale dos meus sonhos!

(Augusto Linhares, nascido em Baturité no dia 24 de novembro de 1879 e falecido no Rio de Janeiro em 21 de outubro de 1963).

#### **Bibliografia:**

**Sites:** <https://www.sogeografia.com.br/Conteudos/Estados/Ceara/>  
<https://pt.wikipedia.org/wiki/Ceará>  
<https://www.buenasdicas.com/comidas-tipicas-ceara-3197/>

#### **Imagens dos Selos:**

**Bandeira do Ceará:** <https://www.oselo.com.br/catalogo/> (consulta ano 1982)

**Praia de Jericoacoara:** <https://www.oselo.com.br/catalogo/> (consulta ano 2001)

**Autoria:** Luiz Gonzaga Amaral Júnior (filatelista do Clube Filatélico Candidés – Divinópolis/MG).

## Filaturismo Poético – Percorrendo o Brasil Através das Letras e dos Selos Postais

### Maranhão



**Série Bandeiras – Estado do Maranhão** – Emissão Brasileira de 19 de novembro de 1984

**Localização:** Situa-se no oeste da região Nordeste, tendo como limites o Oceano Atlântico ao norte, o Piauí ao leste, Tocantins ao sul e sudoeste e o Pará ao oeste.

**Área:** 331.937,450 km<sup>2</sup>.

**População:** 7.035.055 habitantes (estimativa IBGE 2018).

**Capital:** São Luís.

**Economia:** se baseia na indústria (transformação de alumínio), nos serviços, no extrativismo, na agricultura (soja, mandioca, arroz, milho) e na pecuária.



**Turismo – Lençóis Maranhenses/MA** – Emissão Brasileira de 20 de junho de 1997.

**Clima:** tropical superúmido de monção, o tropical com chuvas de outono e o tropical com chuvas de verão.

**Vegetação:** A cobertura vegetal do Maranhão é composta basicamente de floresta, campos e cerrados.

**Comidas e Bebidas Típicas:** camarão, sururu, caranguejo, siri, pescada, robalo, tainha, curimatá, mero, surubim, sarrabulho, dobradinha, mocotó, carne de sol, galinha ao molho pardo, arroz de cuxá, bolo de macaxeira, bolo de tapioca, juçara.

**Turismo:** Polo turístico de São Luís, Centro Histórico de Alcântara, Parque Nacional dos Lençóis Maranhenses, Parque Nacional da Chapada das Mesas, Delta do Parnaíba e Polo da Floresta dos Guarás.

**Curiosidade:** É o único estado da região com parte de sua área coberta pela floresta Amazônica, apresentando importantes áreas de proteção ambiental.

**Autoria:** Luiz Gonzaga Amaral Júnior (filatelista do Clube Filatélico Candidés – Divinópolis/MG).

E pra fechar a viagem, bora um pouco de literatura!

### **O Museu e a Ponte**

Lá dentro guardam-se histórias...  
Aqui fora a ponte guarda em segredo  
os vultos que adentraram as glórias  
e as memórias dos gestos sem medo.

De cada ângulo vista  
como que a jorrar passado  
a ponte em si despista  
o conteúdo sonhado.

E o que ela inspira:  
estética e formosura  
traduz o belo que delira  
em gesto e arquitetura.

(Francisco José Santos Pinheiro Gomes, nascido em São Luís no dia 24 de janeiro de 1953).

#### **Bibliografia:**

**Sites:** <https://www.sogeografia.com.br/Conteudos/Estados/Maranhao/>  
[https://pt.wikipedia.org/wiki/Maranhã](https://pt.wikipedia.org/wiki/Maranh%C3%A3o)

#### **Imagens dos Selos:**

**Bandeira do Maranhão:** <https://www.oselo.com.br/catalogo/> (consulta ano 1984)

**Lençóis Maranhenses:** <https://www.oselo.com.br/catalogo/> (consulta ano 1997)

**Autoria:** Luiz Gonzaga Amaral Júnior (filatelista do Clube Filatélico Candidés – Divinópolis/MG).



## Filaturismo Poético – Percorrendo o Brasil Através das Letras e dos Selos Postais

### Paraíba



**Série Bandeiras – Estado do Paraíba** – Emissão Brasileira de 19 de novembro de 1982

**Localização:** Situa-se a leste da região Nordeste, tendo como limites o Rio Grande do Norte ao norte, o Oceano Atlântico a leste, Pernambuco ao sul e o Ceará a oeste.

**Área:** 56.469,778 km<sup>2</sup>.

**População:** 3.996.496 habitantes (estimativa IBGE 2018).

**Capital:** João Pessoa.

**Economia:** baseada na agricultura (cana-de-açúcar, abacaxi, mandioca etc), na indústria (alimentícia, têxtil, sucroalcooleira), na pecuária e no turismo.



**Festas Juninas – Campina Grande – Paraíba** – Emissão Brasileira de 11 de junho de 1995.

**Clima:** semiárido e tropical.

**Vegetação:** No litoral, predominam os tabuleiros, com manguezais e espécies da Mata Atlântica, enquanto no sertão, especialmente após a formação do Planalto da Borborema, predomina a caatinga, típica do clima semiárido.

**Comidas e Bebidas Típicas:** Rubacão, Galinha Capoeira, Capão, Carne de Bode, Carne de Sol, Fava, Tapioca, Charque, Pastel de Açúcar, Cartola, Frutos do Mar, Bolo de Rolo, Cachaça.

**Turismo:** Parque Sólton de Lucena, Praia Fluvial do Jacaré, Casa da Pólvora, Centro Cultural São Francisco, Igreja de Nossa Senhora do Carmo, Mosteiro de São Bento, Espaço Cultural José Lins do Rego, O Maior São João do Mundo (Campina Grande), Cachoeira do Roncador, Vale dos Dinossauros, Teatro Santa Rosa.

**Curiosidade:** A Paraíba é berço de brasileiros notórios, como Epiácio Pessoa (ex-presidente do Brasil), Pedro Américo (pintor de renome internacional), Assis Chateaubriand (mais conhecido por ter fundado o Museu de Arte de São Paulo e a TV Tupi), Celso Furtado (um dos economistas mais influentes da história latino-americana),

**Autoria:** Luiz Gonzaga Amaral Júnior (filatelista do Clube Filatélico Candidés – Divinópolis/MG).

além de escritores como Ariano Suassuna, Augusto dos Anjos, José Américo de Almeida, José Lins do Rego, dentre muitos.

E pra fechar a viagem, bora um pouco de literatura!

### **Orquestrando a Poesia**

A poesia traz uma sensação  
O poeta é o maestro com seu dom,  
Que no compasso das letras  
Ouve o barulho do som,  
A caneta obedece uma escala  
Pra não sair fora do tom...

A caneta e o poeta  
No meio das letras é o regente,  
Que obedecem as ordens  
Que nasce da pura mente,  
A humildade é o adubo  
Que faz nascer a semente...

A poesia faz a junção  
Trazendo de longe para perto,  
Aquilo que está esquecido  
Passa ter um lugar certo,  
Quem primeiro é visitado  
É o profundo deserto...

O dom corre buscando a poesia  
Como o sangue corre na veia,  
São tantos os caminhos  
Que parece grão de areia,  
Quando se encontra faz festa  
Como se fosse uma ceia...

(Jerônimo Genoilton de Caldas, nascido em Pedra Branca no dia 02 de março de 1962).

### **Bibliografia:**

**Sites:** <https://www.sogeografia.com.br/Conteudos/Estados/Paraiba/>  
<https://pt.wikipedia.org/wiki/Paraíba>  
<http://rotaprincipal.com.br/conheca-as-comidas-mais-tradicionais-da-paraiba-e-onde-prova-las/>

### **Imagens dos Selos:**

**Bandeira da Paraíba:** <https://www.oselo.com.br/catalogo/> (consulta ano 1982)  
**Festas Juninas:** <https://www.oselo.com.br/catalogo/> (consulta ano 1995)

**Autoria:** Luiz Gonzaga Amaral Júnior (filatelista do Clube Filatélico Candidés – Divinópolis/MG).

## Filaturismo Poético – Percorrendo o Brasil Através das Letras e dos Selos Postais

### Piauí



**Série Bandeiras – Estado do Pernambuco** – Emissão Brasileira de 19 de novembro de 1981

**Localização:** Situa-se no centro-leste da região Nordeste, tendo como limites Paraíba e Ceará a noroeste, o Oceano Atlântico a leste, Alagoas e Bahia ao sul e Piauí a Oeste.

**Área:** 98.149,119 km<sup>2</sup>.

**População:** 9.557.071 habitantes (estimativa IBGE 2019).

**Capital:** Recife.

**Economia:** Se destacam as indústrias naval, automobilística, química, metalúrgica, de vidros planos, eletroeletrônica, de minerais não metálicos, têxtil e alimentícia (acerola, goiaba, uva, manga, coco, flores, cana-de-açúcar, ovos, frangos de corte e leite).



**Festas Juninas – Caruaru/PE** – Emissão Brasileira de 11 de junho de 1995.

**Clima:** o tropical úmido (predominante no litoral) e o semiárido (predominante no interior).

**Vegetação:** A cobertura vegetal de Pernambuco é composta por floresta tropical perene, floresta tropical semidecídua e caatinga.

**Comidas e Bebidas Típicas:** beiju ou tapioca, feijoada à brasileira, arrumadinho, escondidinho, caldos de sururu, camarão e peixe, caldeirada, moqueca pernambucana, peixada pernambucana, cozido, chamberil, charque à brejeira, bredo de coco, feijão de coco, quibebe, galinha à cabidela, angu, mungunzá salgado, sarapatel, buchada, rabada.

**Turismo:** Instituto Ricardo Brennand, Recife Antigo, Torre Malakoff, Embaixada dos Bonecos Gigantes, Centro Histórico de Olinda, Mosteiro de São Bento, Mirabilândia, Porto de Galinhas, Fernando de Noronha, São João em Caruaru, Casa Museu Mestre Vitalino, Feira de Caruaru, Praia dos Carneiros, Forte de Santo Inácio.

**Curiosidade:** A verdadeira origem do nome Pernambuco é desconhecida. Porém, a versão mais aceita é que o nome vem do tupi Paranã-Puca, que significa "onde o mar se

**Autoria:** Luiz Gonzaga Amaral Júnior (filatelista do Clube Filatélico Candidés – Divinópolis/MG).

arrebenta", visto que a maior parte do litoral do estado é protegida por paredões de recifes de coral.

E pra fechar a viagem, bora um pouco de literatura!

### **Envelhecer...**

Entra pela velhice com cuidado,  
Pé ante pé, sem provocar rumores  
Que despertem lembranças do passado,  
Sonhos de glórias, ilusões de amores.

Do que tiveres no pomar plantado,  
Apanha os frutos e recolhe as flores;  
Mas lavra, ainda, e planta o teu eirado,  
Que outros virão colher quando te fores.

Não te seja a velhice enfermidade.  
Alimenta no espírito a saúde,  
Luta contra as tibiezas da vontade.

Que a neve caia, o teu ardor não mude.  
Mantém-te jovem, pouco importa a idade;  
Tem cada idade a sua juventude!...

(Manuel Bastos Tigre, nascido em Recife em 12 de março de 1882 e falecido no Rio de Janeiro/RJ em 1º de agosto de 1957).

### **Bibliografia:**

**Sites:** <https://www.sogeografia.com.br/Conteudos/Estados/Piaui/>  
<https://pt.wikipedia.org/wiki/Piauí>  
<https://www.passagenspromo.com.br/blog/dicas-de-viagem/pontos-turisticos-de-pernambuco/>

### **Imagens dos Selos:**

**Bandeira do Piauí:** <https://www.oselo.com.br/catalogo/> (consulta ano 1984)

**Festas Juninas:** <https://www.oselo.com.br/catalogo/> (consulta ano 1995)

**Autoria:** Luiz Gonzaga Amaral Júnior (filatelista do Clube Filatélico Candidés – Divinópolis/MG).

## Filaturismo Poético – Percorrendo o Brasil Através das Letras e dos Selos Postais

### Piauí



**Série Bandeiras – Estado do Piauí** – Emissão Brasileira de 19 de novembro de 1984

**Localização:** Situa-se a noroeste da região Nordeste, tendo como limites o Oceano Atlântico ao norte, Ceará e Pernambuco a leste, Bahia ao sul e sudeste, Tocantins ao sudoeste e Maranhão a oeste e noroeste.

**Área:** 251.577,738 km<sup>2</sup>.

**População:** 3.264.531 habitantes (estimativa IBGE 2018).

**Capital:** Teresina.

**Economia:** baseada no setor de serviços, na indústria (química, têxtil e de bebidas), na pecuária extensiva e agricultura (arroz, algodão, cana-de-açúcar, mandioca, soja)..



**Propaganda Turística – Pedra do Sal – Piauí** – Emissão Brasileira de 19 de dezembro de 1975.

**Clima:** o tropical quente e úmido e o semiárido quente.

**Vegetação:** Predominam quatro classes de vegetação: caatinga, cerrado, floresta estacional semidecidual e a mata de cocais.

**Comidas e Bebidas Típicas:** Maria Isabel, Carne de Sol, Arroz com Capote, Bolo de Goma, Bolo Frito, Bode Assado, Panelada, Sarapatel, Buchada de Bode, Galinha Caipira.

**Turismo:** Bumba-Meu-Boi, Cavalo Piancó, Congada, Samba de Cumbuca de São Gonçalo, Reisado, Encontros dos Rios, Parque Zoobotânico de Teresina, Polo Cerâmico do Poty Velho, Central de Artesanato, Ponte Estaiada, Floresta Fóssil, Balneário Curva São Paulo, Praia Pedra do Sal, Delta do Rio Parnaíba, Parque Ecológico da Cachoeira do Urubu, Parque Nacional de Sete Cidades.

**Curiosidade:** Em 2018, o estado foi o 3º maior produtor de energia eólica no Brasil, sendo essa a principal fonte energética do estado, com 1.443,10 MW de capacidade instalada.

**Autoria:** Luiz Gonzaga Amaral Júnior (filatelista do Clube Filatélico Candidés – Divinópolis/MG).

E pra fechar a viagem, bora um pouco de literatura!

### **O Parnaíba**

Águas turvas, imenso, vagaroso,  
O Parnaíba desce para o mar.  
Qual um molusco, lerdo, preguiçoso,  
parece sem vontade de chegar!

Sereno, vai andando, majestoso,  
o aguaceiro barrento a deslizar...  
E nas margens um bando vaporoso  
de garças cor de neve a esvoaçar...

Ó velho Parnaíba dos poetas!  
O progresso mudou o teu destino  
e te deu novas e importantes metas!

És portador de um mundo de esperanças  
E o povo do Nordeste canta o hino  
do sonhado futuro de bonanças...

(Carlos Ferreira de Oliveira Neto, nascido em São Raimundo Nonato, no dia 18 de fevereiro de 1907 e falecido em 1983).

#### **Bibliografia:**

**Sites:** <https://www.sogeografia.com.br/Conteudos/Estados/Piaui/>  
<https://pt.wikipedia.org/wiki/Piauí>  
<http://meupiauioficial.com/pratos-tipicos-do-piaui/>

#### **Imagens dos Selos:**

**Bandeira do Piauí:** <https://www.oselo.com.br/catalogo/> (consulta ano 1984)

**Pedra do Sal:** <https://www.oselo.com.br/catalogo/> (consulta ano 1975)

**Autoria:** Luiz Gonzaga Amaral Júnior (filatelista do Clube Filatélico Candidés – Divinópolis/MG).

## Filaturismo Poético – Percorrendo o Brasil Através das Letras e dos Selos Postais

### Rio Grande do Norte



**Série Bandeiras – Estado do Rio Grande do Norte** – Emissão Brasileira de 19 de novembro de 1982

**Localização:** Situa-se na Região Nordeste, tendo como limites o Oceano Atlântico a norte e a leste, a Paraíba ao sul e o Ceará a oeste.

**Área:** 52.811,126 km<sup>2</sup>.

**População:** 3.479.010 habitantes (estimativa IBGE 2018).

**Capital:** Natal.

**Economia:** baseada na indústria têxtil, turismo, carcinicultura (criação de camarões em viveiros), fruticultura irrigada (abacaxi, banana, melão e coco-da-baía, dentre outros) e pecuária, além do grande potencial de sal mineral e petróleo terrestre.



**400 anos da Fortaleza dos Reis Magos – Natal/RN** – Emissão Brasileira de 06 de janeiro de 1999.

**Clima:** tropical e semiárido.

**Vegetação:** caatinga (que ocupa a maior parte do estado), cerrado, floresta ciliar de carnaúba, floresta das serras, manguezais, Mata Atlântica e a vegetação das praias e dunas.

**Comidas e Bebidas Típicas:** carne de sol, queijos de coalho, queijo manteiga, sequilhos, manguzá, umbuzada, filhós com mel, caviar de caju, doce de leite, doce de coco verde, bobó de camarão, lagosta, crustáceos, ginga com tapioca, caranguejada, paçoca,, feijão verde, macaxeira, farinha de mandioca, baião de dois, galinha à cabidela.

**Turismo:** Fortaleza dos Reis Magos, Centro de Artesanato, Parque das Dunas, Centro de Lançamento da Barreira do Inferno; Praias da Barra do Cunhaú, Genipabu, Maracajaú; Castelo de Zé dos Montes, Estátua de Santa Rita de Cássia, Lajedo da Soledade, Carnatal, Festa do Caju, Festa do Boi, Teatro Alberto Maranhão, Museu Câmara Cascudo.

**Autoria:** Luiz Gonzaga Amaral Júnior (filatelista do Clube Filatélico Candidés – Divinópolis/MG).

**Curiosidade:** Apesar da Bahia possuir o maior litoral dentre os estados brasileiros, o do Rio Grande do Norte é o com maior projeção para o Atlântico, pois se situa em uma região onde o litoral brasileiro faz um ângulo agudo, a chamada "esquina do Brasil".

E pra fechar a viagem, bora um pouco de literatura!

### **A Fortaleza dos Reis Magos**

Largas muralhas, rijas e pesadas,  
Batidas pelo mar e pelo sol,  
Sustendo sobre abóbadas e arcadas  
A branca e esguia torre do farol.

No abandono, sem armas nem paiol,  
O Forte — lutador de eras passadas —  
Vê desfilar, das vagas no lençol,  
O pacato cortejo das jangadas.

Em segredo conserva o poema antigo  
Das guerras holandesas, das batalhas  
Sustentadas com o batavo inimigo...

Vezes, porém, parece que se alteia,  
Perdida no silêncio das muralhas,  
A voz de Pedro Mendes de Gouveia\*.

(Antônio Soares de Araújo, nascido em Assu em 21 de julho de 1879 e falecido em Natal em 24 de junho de 1973).

\*Pedro Mendes de Gouveia era o capitão que guarnecia a Fortaleza dos Reis Magos junto com seus 85 homens contra a invasão holandesa em dezembro de 1633.

### **Bibliografia:**

**Sites:** <https://www.sogeografia.com.br/Conteudos/Estados/RioGrandedoNorte/>  
[https://pt.wikipedia.org/wiki/Rio\\_Grande\\_do\\_Norte](https://pt.wikipedia.org/wiki/Rio_Grande_do_Norte)  
[https://pt.wikipedia.org/wiki/Forte\\_dos\\_Reis\\_Magos](https://pt.wikipedia.org/wiki/Forte_dos_Reis_Magos)

### **Imagens dos Selos:**

**Bandeira do Rio Grande do Norte:** <https://www.oselo.com.br/catalogo/> (consulta ano 1982)

**Fortaleza dos Reis Magos:** <https://www.oselo.com.br/catalogo/> (consulta ano 1999)

**Autoria:** Luiz Gonzaga Amaral Júnior (filatelista do Clube Filatélico Candidés – Divinópolis/MG).



## Filaturismo Poético – Percorrendo o Brasil Através das Letras e dos Selos Postais

### Sergipe



**Série Bandeiras – Estado de Sergipe** – Emissão Brasileira de 19 de novembro de 1981

**Localização:** Situa-se na região Nordeste, tendo como limites Alagoas a noroeste, Oceano Atlântico a leste e Bahia ao sul e oeste.

**Área:** 21.915,116 km<sup>2</sup>.

**População:** 2.278.308 habitantes (estimativa IBGE 2018).

**Capital:** Aracaju.

**Economia:** se baseia no extrativismo (petróleo, gás natural, calcário e potássio), na agricultura (laranja, mandioca, cana-de-açúcar, coco) e na pecuária.



**400 anos da Colonização de Sergipe e da Fundação de São Cristóvão** – Emissão Brasileira de 18 de dezembro de 1990.

**Clima:** tropical.

**Vegetação:** No litoral predominam os mangues (coqueiros e restingas). No agreste sergipano, a cobertura vegetal típica é a caatinga. Entre as duas áreas distribui-se uma faixa da floresta tropical ainda restante.

**Comidas e Bebidas Típicas:** caranguejo, moqueca de camarão, feijoada sergipana, pitomba, graviola, jaca-dura, mangaba, aratu, caldos de frutos do mar, castanha de caju, nhoque com frutos do mar, macaxeira ao forno de charque, queijada, casquinha de caranguejo.

**Turismo:** Encontro Cultural de Laranjeiras, Teatro Tobias Barreto, Teatro Lourival Batista, Teatro Atheneu, Cidade Histórica de São Cristóvão, Orla de Atalaia, Praia de Aruana, Praia do Refúgio, Praia dos Naufragos, Praia de Robalo e Praia de Mosqueiro, Banho do Prata, Cânion de Xingó, Gruta do Capim Branco, Gruta da Mulata, Festa das Cabacinhas.

**Curiosidade:** Sergipe possui a orquestra filarmônica mais antiga do Brasil, Filarmônica Nossa Senhora da Conceição, fundada em 1745 e localizada no município de Itabaiana.

E pra fechar a viagem, bora um pouco de literatura!

**Autoria:** Luiz Gonzaga Amaral Júnior (filatelista do Clube Filatélico Candidés – Divinópolis/MG).

## MARALTO

a pedra bateu na bússola  
e o norte caiu no mar  
dia no céu — todavia  
não é sol o sol não há

a pedra bateu na bússola  
e o norte caiu no mar  
chegar na hora — embora  
não saiba por onde vá

o fim da tarde não tarda  
o corpo quer descansar  
quanto mais o barco avança  
mais perto de não-chegar

— será que o porto recua?  
O sol que vi já é luar  
e o barco cego navega  
navega por navegar

— o farol de que falaram  
ainda está no lugar?  
Onde a noite é mesmo noite  
não é em terra — é no mar

Você que pesca alta noite  
nas brumas do alto mar  
veja se pesca meu norte  
pois eu preciso chegar

são pequenas grandes coisas  
tão próprias do navegar:  
— a pedra bateu na bússola  
e o norte caiu no mar

(Renato Barros Nunes, nascido em Laranjeiras em 31 de janeiro de 1932).

### Bibliografia:

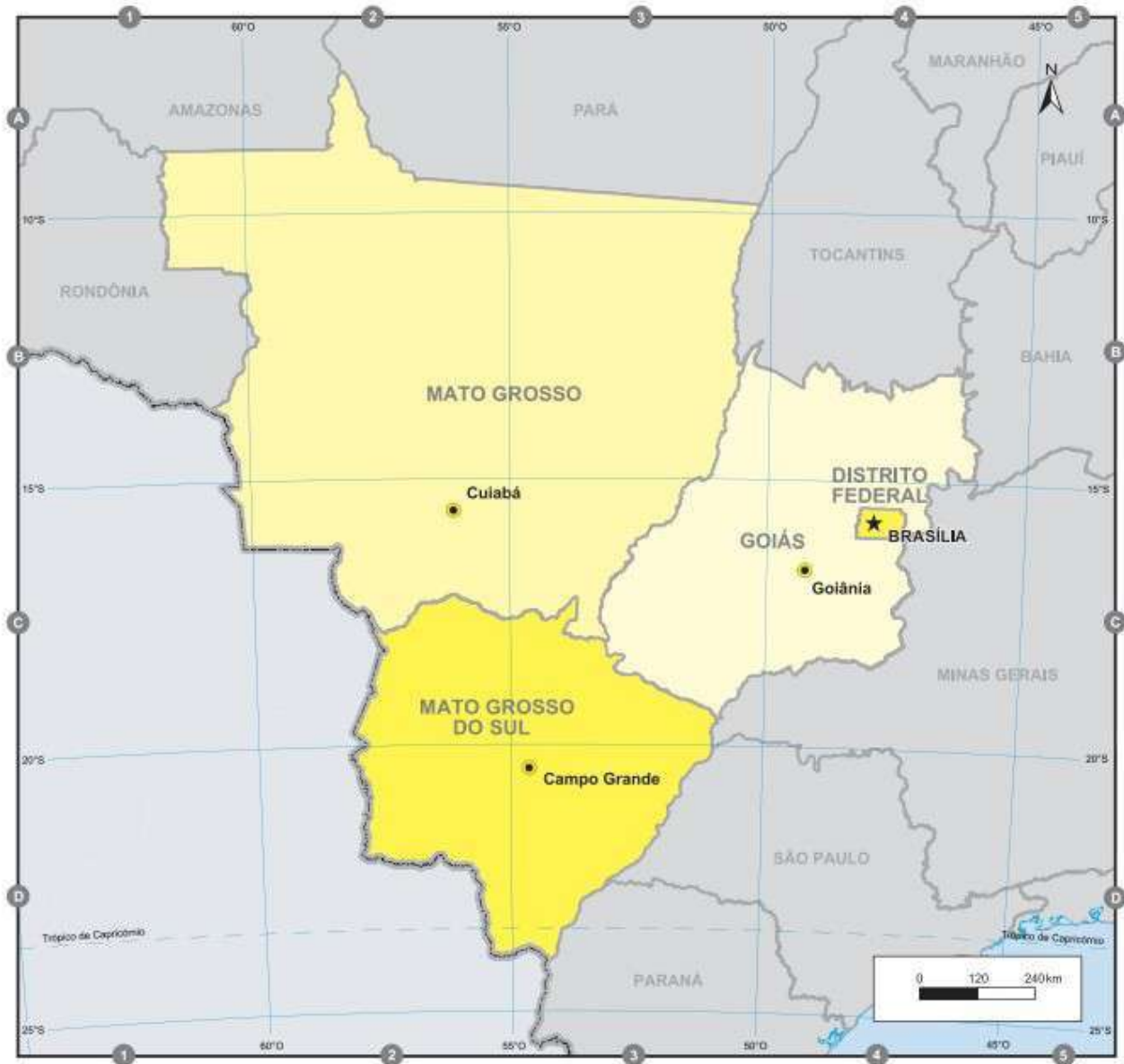
**Sites:** <https://www.sogeografia.com.br/Conteudos/Estados/Sergipe/>  
<https://pt.wikipedia.org/wiki/Sergipe>  
<https://blogmeuestino.com/delicias-da-culinaria-sergipana/>

### Imagens dos Selos:

**Bandeira de Segipe:** <https://www.oselo.com.br/catalogo/> (consulta ano 1981)  
**Colonização de Sergipe:** <https://www.oselo.com.br/catalogo/> (consulta ano 1990)

**Autoria:** Luiz Gonzaga Amaral Júnior (filatelista do Clube Filatélico Candidés – Divinópolis/MG).

## REGIÃO CENTRO-OESTE



**Autoria: Luiz Gonzaga Amaral Júnior (filatelista do Clube Filatélico Candidés – Divinópolis/MG).**

## Filaturismo Poético – Percorrendo o Brasil Através das Letras e dos Selos Postais

### Distrito Federal



#### Série Bandeiras – Distrito Federal – Emissão Brasileira de 19 de novembro de 1981

**Localização:** O Distrito Federal é praticamente um enclave no estado de Goiás, não fosse a pequena divisa de pouco mais de dois quilômetros de extensão com o estado de Minas Gerais, marcada pela passagem da rodovia DF-285. Por via terrestre, o Distrito Federal se conecta a Minas Gerais por uma pequena ponte de 130 metros sobre o rio Preto.

**Área:** 5.779,999 km<sup>2</sup>.

**População:** 2.974.703 habitantes (estimativa IBGE 2018).

**Capital:** Apesar do Distrito Federal não possuir capital, temos a cidade de Brasília (Capital Federal da República Federativa do Brasil) como sede de seu governo.

**Economia:** As principais atividades econômicas de Brasília são: o comércio, os serviços, a Administração Pública, a agricultura e a indústria. Sua função primordial é a de abrigar a sede do Governo Federal, isto é, funções administrativas.



#### Patrimônio Cultural da Humanidade – Lubrapex 88 – XII Exposição Filatélica Luso-Brasileira em Porto/Portugal – Plano Piloto de Brasília/DF – Emissão Brasileira de 16 de maio de 1988.

**Clima:** tropical.

**Vegetação:** cerrado, mata ciliar e os brejos.

**Comidas e Bebidas Típicas:** pato no tucupi, pão de queijo, chiko angu (prato de frango com quiabo e angu), sopa paraguaia (bolo salgado de milho que leva bastante queijo e cebola), buchada de bode, tilápia.

**Turismo:** Catedral Metropolitana de Brasília, Torre de TV e mirante de Brasília, Congresso Nacional, Ponte JK, Praça dos Três Poderes, Museu histórico de Brasília, Estádio Nacional de Brasília, Memorial Juscelino Kubitschek, Lago Paranoá, Pontão do Lago Sul, Jardim Botânico de Brasília, Parque Olhos D'Água.

**Autoria:** Luiz Gonzaga Amaral Júnior (filatelista do Clube Filatélico Candidés – Divinópolis/MG).

**Curiosidade:** Por ser uma unidade federativa localizada em altitude superior a mil metros do nível do mar, o Distrito Federal tem revelado atletas de alto nível, corredores de fundo e meio fundo como: o campeão olímpico Joaquim Cruz e Hudson de Souza (800 e 1500 m rasos); Carmem de Oliveira e Lucélia Peres (5000, 10000 e maratona); Valdenor Pereira dos Santos (5000 e 10 000 m); Marilson Gomes dos Santos (5000, 10000, meia-maratona e maratona).

E pra fechar a viagem, bora um pouco de literatura!

### **Arte Urbana**

As galerias das ruas  
No museu cotidiano  
Passam de gris a grafite  
Num passe, num passo  
Traçando trajetos  
Com traços de tons  
E compasso de sons  
Que cantam a realidade  
E pintam pela cidade  
Um jeito diferente de ver  
E de viver o que está aí  
E quem vier ver, verá.

(Marina Mara, nascida em Taguatinga, Distrito Federal, em 1979).

### **Bibliografia:**

**Sites:** <https://www.sogeografia.com.br/Conteudos/Estados/DistritoFederal/>  
[https://pt.wikipedia.org/wiki/Distrito\\_Federal\\_\(Brasil\)](https://pt.wikipedia.org/wiki/Distrito_Federal_(Brasil))  
<https://www.brasilchannel.com.br/estados/index.asp?nome=Distrito+Federal&area=economia>  
<https://www.estadosecapitaisdobrasil.com/distrito-federal/culinaria-do-distrito-federal/>  
<https://www.viagensecaminhos.com/2016/09/o-que-fazer-em-brasilia-30-pontos-turisticos.html>

### **Imagens dos Selos:**

**Bandeira do Distrito Federal:** <https://www.oselo.com.br/catalogo/> (consulta ano 1981)  
**Plano Piloto:** <https://www.oselo.com.br/catalogo/> (consulta ano 1988)

**Autoria:** Luiz Gonzaga Amaral Júnior (filatelista do Clube Filatélico Candidés – Divinópolis/MG).

## Filaturismo Poético – Percorrendo o Brasil Através das Letras e dos Selos Postais

### Goiás



**Série Bandeiras – Estado de Goiás** – Emissão Brasileira de 19 de novembro de 1983

**Localização:** Situa-se na Região Centro-Oeste, sendo delimitado pelos estados do Mato Grosso do Sul a sudoeste, Mato Grosso a oeste, Tocantins a norte, Bahia a nordeste, Minas Gerais a leste, sudeste e sul e pelo Distrito Federal a leste.

**Área:** 340.111,783 km<sup>2</sup>.

**População:** 6.921.161 habitantes (estimativa IBGE 2018).

**Capital:** Goiânia.

**Economia:** se baseia na indústria (de mineração, alimentícia, farmacêutica, de vestuário, mobiliária, metalúrgica, madeireira), no comércio, na pecuária e na agricultura. É um dos maiores produtores de soja e milho do país.



**Cavallhada de Pirenópolis/GO – Reis, Virgens e Cavaleiro** (quadra) – Emissão Brasileira de 19 de maio de 2002.

**Clima:** tropical e tropical de altitude.

**Vegetação:** Com exceção da região do Mato Grosso Goiano, onde domina uma pequena área de floresta tropical em que existem árvores de grande porte aproveitadas pela indústria, como o mogno, jequitibá e peroba, o território goiano apresenta a típica vegetação do Cerrado.

**Comidas e Bebidas Típicas:** peixe na telha, suã (espinha dorsal de porco) com arroz, arroz com pequi, pamonha, jabuticaba, gabirola, jatobá, serralha, taioba, guariroba, quebrador, mané pelado (bolo de mandioca assado na folha de bananeira), biscoito-de-queijo, mentira (biscoito de polvilho frito), peta, brevidade, marmelada em caixeta.

**Turismo:** Parque Vaca Brava, Bosque dos Buritis, Jardim Zoológico de Goiânia, Centro Cultural Oscar Niemeyer, Parque Nacional das Emas, Parque Nacional da Chapada dos Veadeiros, Sítio Arqueológico Manoel, Centro Histórico de Goiás, Cavalladas de Pirenópolis, Cavalcante, Niquelândia, Romaria do Divino Pai Eterno, Caldas Novas.

**Autoria:** Luiz Gonzaga Amaral Júnior (filatelista do Clube Filatélico Candidés – Divinópolis/MG).

**Curiosidade:** A maior estância hidrotermal do mundo é a cidade goiana de Caldas Novas. Suas águas quentes atraem turistas de praticamente todo o país.

E pra fechar a viagem, bora um pouco de literatura!

### **Passos Passados**

Passos que esbarram  
nos cristais do orvalho  
e roçam nas belas imagens  
dos caminhos de pólen e pétalas  
por onde pervagueia  
minha infância descuidada  
meus pulos descalços  
ressoando no solo  
E minhas mãos querendo alcançar  
os pássaros que voejam  
no claro espaço das manhãs  
meladas de sol.

Passos que se apagam  
nos remotos arrebóis  
longínquos de mim.

Do livro A palavra por desígnio

\*Arrebóis: Cor avermelhada das nuvens no nascer ou no pôr do sol.

(Valdivino Braz, nascido em Buriti Alegre, Goiás, em 23 de novembro de 1942).

### **Bibliografia:**

**Sites:** <https://www.sogeografia.com.br/Conteudos/Estados/Goiás/>  
<https://pt.wikipedia.org/wiki/Goiás>  
[https://pt.wikipedia.org/wiki/Turismo\\_em\\_Goiás](https://pt.wikipedia.org/wiki/Turismo_em_Goiás)  
<https://www.sabedoriaecia.com.br/brasil/25-coisas-que-voce-precisa-saber-sobre-o-estado-de-goias/>

### **Imagens dos Selos:**

**Bandeira de Goiás:** <https://www.oselo.com.br/catalogo/> (consulta ano 1983)

**Cavalhadinha de Pirenópolis:** <https://www.oselo.com.br/catalogo/> (consulta ano 2002)

**Autoria:** Luiz Gonzaga Amaral Júnior (filatelista do Clube Filatélico Candidés – Divinópolis/MG).

## Filaturismo Poético – Percorrendo o Brasil Através das Letras e dos Selos Postais

### Mato Grosso



**Série Bandeiras – Mato Grosso** – Emissão Brasileira de 19 de novembro de 1984

**Localização:** Situa-se a oeste da região Centro-Oeste. A maior parte de seu território é ocupado pela Amazônia Legal. Tem como limites Amazonas e Pará a norte; Tocantins e Goiás a leste; Mato Grosso do Sul ao sul; Rondônia e Bolívia a oeste.

**Área:** 903.378,292 km<sup>2</sup>.

**População:** 3.441.998 habitantes (estimativa IBGE 2018).

**Capital:** Cuiabá.

**Economia:** Sua economia se baseia na agricultura, na pecuária, na mineração e na indústria. Mato Grosso é um dos principais produtores e exportadores de soja do Brasil.



**Corrida de Reis – Várzea Grande/Cuiabá – Mato Grosso**– Emissão Brasileira de 10 de janeiro de 2010.

**Clima:** equatorial e tropical.

**Vegetação:** O Cerrado, ocupando cerca de 40% da área do Estado mato-grossense, o Pantanal, que ocupa 10% da área do estado e por fim, a Mata Atlântica, que ocupa os outros 50% do território do Estado.

**Comidas e Bebidas Típicas:** galinhada, Maria Isabel (prato feito com arroz e carne seca), mojica de pintado, furrundu (feito com mamão ralado, rapadura, gengibre, cravo e canela), farofa de banana-da-terra madura.

**Turismo:** Casa do Artesão, Chapada dos Guimarães, Nobres, Corrida dos Reis (realizada entre Várzea Grande e Cuiabá sempre no primeiro domingo após o dia dos Reis Magos), Pantanal Matogrossense, Jaciara, Vale do Araguaia, Parque Estadual do Cristalino, Cáceres, Vila Bela da Santíssima Trindade, Serra do Roncador, Primavera do Leste, Campo Novo do Parecis.

**Curiosidade:** A capital Cuiabá está localizada bem no centro do continente e, se colocarmos uma linha reta, a cidade fica no meio do caminho entre os oceanos Atlântico e Pacífico.

**Autoria:** Luiz Gonzaga Amaral Júnior (filatelista do Clube Filatélico Candidés – Divinópolis/MG).



E pra fechar a viagem, bora um pouco de literatura!

### **As lavras do sutil**

Antemanhã, quando no céu de leste,  
Mal se esgarçava em luz a noite mansa,  
Miguel Sutil de Sorocaba avança,  
Rumo ao mistério do sertão agreste.

Estrada longa e atroz! Mas ele a investe,  
Com redobrado heroísmo, e não se cansa.  
Vão-lhe à frente dois índios, e a Esperança  
Visões de ouro não há, que não lhe empreste.

E ei-los que chegam a estes sítios belos,  
Onde o outro excede todos os castelos,  
Do sonho audaz do bandeirante. Lá,

Ao longe, em praias verdes e desertas,  
Faiscava o rio...Estavam descobertas  
As minas imortais do Cuiabá.

\*Miguel Sutil de Oliveira foi um bandeirante paulista, sorocabano, do século XVIII.

(D. Aquino Correia (nome civil: Francisco A. C.), sacerdote, prelado, arcebispo de Cuiabá, poeta e orador sacro, nascido em Cuiabá, MT, em 2 de abril de 1885, e falecido em São Paulo, SP, em 22 de março de 1956).

### **Bibliografia:**

**Sites:** [https://pt.wikipedia.org/wiki/Mato\\_Grosso](https://pt.wikipedia.org/wiki/Mato_Grosso)  
<https://www.sogeografia.com.br/Conteudos/Estados/MatoGrosso/>  
<https://www.infoescola.com/geografia/vegetacao-de-mato-grosso/>  
<https://www.estadosecapitaisdobrasil.com/mato-grosso/culinaria-do-mato-grosso/>  
<https://hotelmt.com.br/blog/mato-grosso-destinos>  
<https://hotelmt.com.br/blog/surpreenda-se-descubra-agora-12-curiosidades-do-mato-grosso/>

### **Imagens dos Selos:**

**Bandeira do Mato Grosso:** <https://www.oselo.com.br/catalogo/> (consulta ano 1984)

**Corrida de Reis:** <https://www.oselo.com.br/catalogo/> (consulta ano 2010)

**Autoria:** Luiz Gonzaga Amaral Júnior (filatelista do Clube Filatélico Candidés – Divinópolis/MG).

## Filaturismo Poético – Percorrendo o Brasil Através das Letras e dos Selos Postais

### Mato Grosso do Sul



**Série Bandeiras – Estado do Mato Grosso do Sul** – Emissão Brasileira de 19 de novembro de 1983

**Localização:** Localiza-se no sul da Região Centro-Oeste. Limita-se com cinco estados brasileiros: Mato Grosso (norte), Goiás e Minas Gerais (nordeste), São Paulo (leste) e Paraná (sudeste); e dois países sul-americanos: Paraguai (sul e sudoeste) e Bolívia (oeste).

**Área:** 357.145,532 km<sup>2</sup>.

**População:** 2.748.023 habitantes (estimativa IBGE 2018).

**Capital:** Campo Grande.

**Economia:** A economia do estado é baseada na agricultura, pecuária, mineração e indústria. A principal área econômica do estado do Mato Grosso do Sul é a do planalto da bacia do Paraná, com seus solos florestais e de terra roxa.



**Turismo – Bonito/MS – Emissão Conjunta Mercosul** – Emissão Brasileira de 02 de outubro de 2002.

**Clima:** Subtropical, tropical de altitude e tropical.

**Vegetação:** Os cerrados recobrem a maior parte do estado, mas também destaca-se a Floresta Estacional Semidecidual. Há ainda a presença de pampas e Mata Atlântica.

**Comidas e Bebidas Típicas:** pacu assado recheado com farofa, carne de jacaré, chipa (biscoito parecido com pão de queijo, sendo no formato de ferradura), caldo de piranha, arroz boliviano (arroz preparado com carne moída, queijo, batata, pimentão, milho, banana e vários outros ingredientes), tereré (bebida típica) e carne moída com pequi.

**Turismo:** Caminhos da Fronteira (região fronteira com o Paraguai), Caminho dos Ipês (região central do estado), Cone Sul (sul e sudeste do estado), Costa Leste, Grande Dourados, Pantanal Sul-mato-grossense, Rota Norte (região norte do estado), Serra da Bodoquena (que abrange a bela cidade de Bonito), Vale das Águas (região sudeste) e Vale do Aporé (região noroeste).

**Curiosidade:** Com mais de 50 mil indivíduos, o Mato Grosso do Sul possui a quarta maior população indígena do Brasil.

**Autoria:** Luiz Gonzaga Amaral Júnior (filatelista do Clube Filatélico Candidés – Divinópolis/MG).

E pra fechar a viagem, bora um pouco de literatura!

### **Panapaná**

Já viram um panapaná?  
É uma onda interminável de borboletas  
Que pousam sobre o pântano fumegante,  
Batendo as asas impacientes,  
Sorvendo sais da lama,  
Num desassossego  
De seres que não cansam.

Já viram um panapaná?  
As borboletas formam nuvens,  
Miraculoso caudal  
De pétalas alaranjadas,  
Perdidas e ligeiras,  
Em busca de flamas brilhantes.

Crisálidas,  
Meninas aladas,  
Espíritos viajantes,  
Esvoaçam como almas saídas  
De estranhas moradas.

Atravessei o panapaná:  
Era um banhado,  
Um brejo  
Banhado de flores,  
Virei fada

Do lado de lá.

(Raquel Naveira, nascida em Campo Grande, Mato Grosso do Sul, no dia 23 de setembro de 1957).

#### **Bibliografia:**

**Sites:** <https://www.sogeografia.com.br/Conteudos/Estados/MatoGrossoSul/>  
[https://pt.wikipedia.org/wiki/Mato\\_Grosso\\_do\\_Sul](https://pt.wikipedia.org/wiki/Mato_Grosso_do_Sul)  
<https://www.estadosecapitaisdobrasil.com/mato-grosso-do-sul/culinaria-do-mato-grosso-do-sul/>  
[https://pt.wikipedia.org/wiki/Turismo\\_em\\_Mato\\_Grosso\\_do\\_Sul](https://pt.wikipedia.org/wiki/Turismo_em_Mato_Grosso_do_Sul)  
<https://www.sabedoriaecia.com.br/brasil/18-curiosidades-e-fatos-peculiares-sobre-o-mato-grosso-do-sul/>

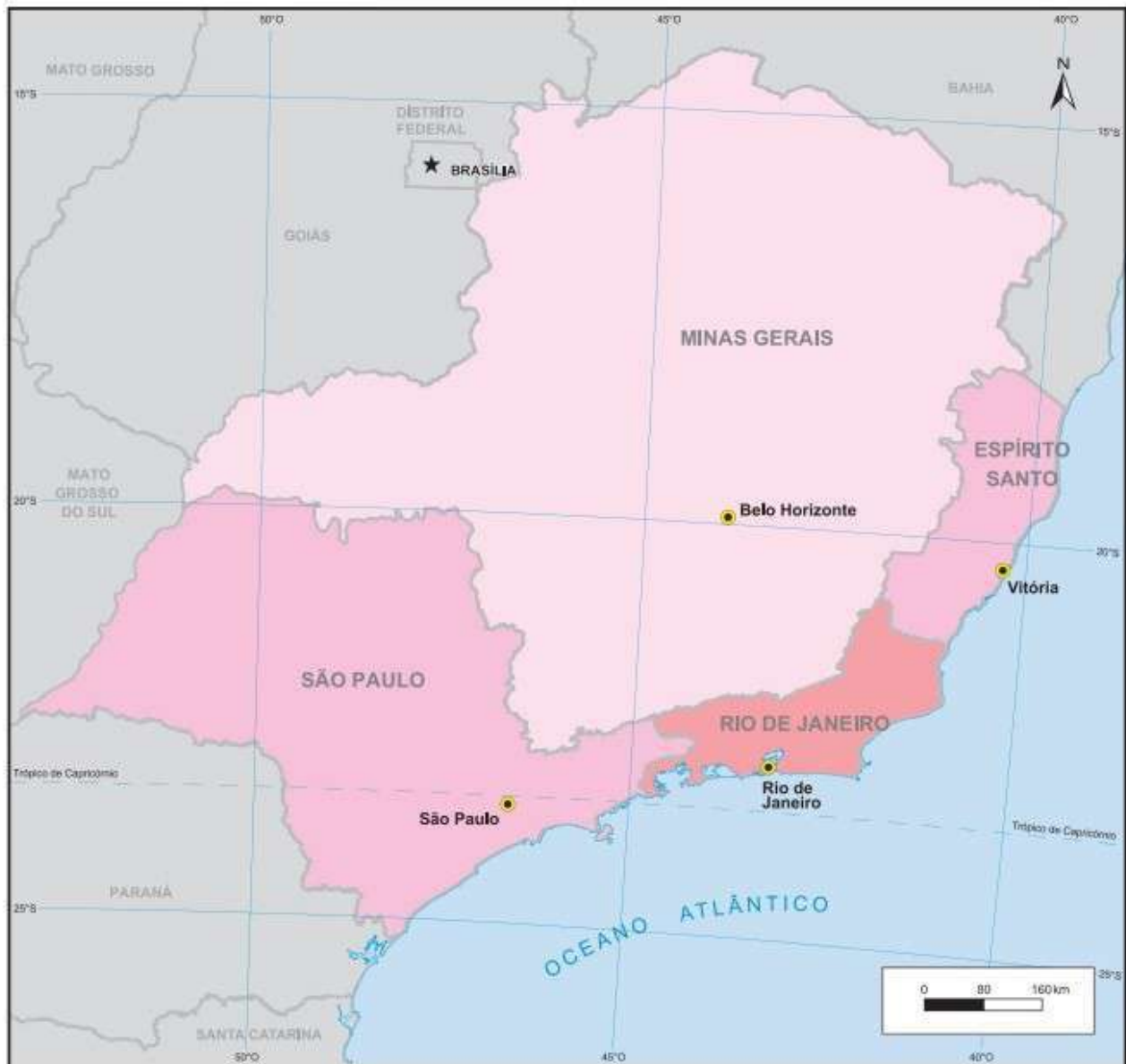
#### **Imagens dos Selos:**

**Bandeira do Mato Grosso do Sul:** <https://www.oselo.com.br/catalogo/> (consulta ano 1983)

**Bonito:** <https://www.oselo.com.br/catalogo/> (consulta ano 2002)

**Autoria:** Luiz Gonzaga Amaral Júnior (filatelista do Clube Filatélico Candidés – Divinópolis/MG).

## REGIÃO SUDESTE



**Autoria: Luiz Gonzaga Amaral Júnior (filatelista do Clube Filatélico Candidés – Divinópolis/MG).**

## Filaturismo Poético – Percorrendo o Brasil Através das Letras e dos Selos Postais

### Espírito Santo



**Série Bandeiras – Estado do Espírito Santo** – Emissão Brasileira de 19 de novembro de 1982

**Localização:** Situa-se no sul da região Sudeste, tendo como limites o oceano Atlântico a leste, a Bahia a norte, Minas Gerais a oeste e noroeste e o estado do Rio de Janeiro a sul.

**Área:** 46.095,583 km<sup>2</sup>.

**População:** 4.016.356 habitantes (estimativa IBGE 2017).

**Capital:** Vitória.

**Economia:** Atualmente, a capital Vitória é um importante porto de exportação de minério de ferro. Na agricultura, destaque para o café, arroz, cacau, cana-de-açúcar, feijão, frutas e milho. Na pecuária, gado de corte e leiteiro. Na indústria, produtos alimentícios, madeira, celulose, têxteis, móveis e siderurgia.



**Propaganda Turística – Guarapari no Espírito Santo** – Emissão Brasileira de 19 de dezembro de 1975.

**Clima:** Tropical litorâneo úmido.

**Vegetação:** O Espírito Santo está incluído em sua totalidade no bioma da Mata Atlântica. No litoral, também observa-se a presença de restingas e mangues, principalmente ao norte do rio Doce.

**Comidas e Bebidas Típicas:** Moqueca Capixaba, Moquequinha de Banana da Terra, Torta Capixaba, Torta de Coco Gaeta, Camarão no Coco, Bobó de Camarão, Paella à la Marinera, Picolé de Abóbora com Coco, Chocolates, Doce de Jaca Cristalizado.

**Turismo:** Theatro Carlos Gomes, Museu Solar Monjardim, Museu de Arte do Espírito Santo Dionísio del Santo, Museu Capixaba do Negro Verônica da Paz, Museu Ferroviário da Vale, Museu de Biologia Professor Mello Leitão, Igreja de Nossa Senhora da Assunção, Convento da Penha, Praia de Guarapari, Parque Estadual da Pedra Azul, Parque Moscoso, Marataízes.

**Curiosidade:** O nome do estado é uma denominação dada pelo donatário Vasco Fernandes Coutinho que ali desembarcou em 1535, num domingo dedicado ao Espírito Santo.

**Autoria:** Luiz Gonzaga Amaral Júnior (filatelista do Clube Filatélico Candidés – Divinópolis/MG).

E pra fechar a viagem, bora um pouco de literatura!

### O Livro

Sonhando ser, um dia, alguém na vida,  
carreguei muitos livros na sacola,  
lá longe, no começo da corrida,  
em busca do saber, na velha escola.

E em toda a minha estrada percorrida,  
desde menino pobre e rapazola,  
o livro me seguiu na dura lida,  
o ânimo me dando, e me consola

nas horas mais difíceis da jornada,  
apontando-me o rumo a ser seguido  
quando a dúvida cruza a minha estrada.

O livro é o companheiro mais querido  
daquele que, durante a caminhada,  
quer dar à própria vida mais sentido.

(Matusalém Dias de Moura, nascido no Córrego dos Coelhos, zona rural de Urupi,  
município de Lúna/ES, em 05/06/1959).

#### Bibliografia:

**Sites:** <https://www.sogeografia.com.br/Conteudos/Estados/EspiritoSanto/>  
[https://pt.wikipedia.org/wiki/Esp%C3%ADrito\\_Santo\\_\(estado\)](https://pt.wikipedia.org/wiki/Esp%C3%ADrito_Santo_(estado))  
<https://viajantecomum.com/2017/04/14/onde-comer-no-espírito-santo/>

#### Imagens dos Selos:

**Bandeira do Espírito Santo:** <https://www.oselo.com.br/catalogo/> (consulta ano 1982)  
**Guarapari:** <https://www.oselo.com.br/catalogo/> (consulta ano 1975)

**Autoria: Luiz Gonzaga Amaral Júnior (filatelista do Clube Filatélico Candidés –  
Divinópolis/MG).**

## Filaturismo Poético – Percorrendo o Brasil Através das Letras e dos Selos Postais

### Minas Gerais



**Série Bandeiras – Estado de Minas Gerais – Emissão Brasileira de 19 de novembro de 1984**

**Localização:** Localiza-se na Região Sudeste. Limita-se ao sul e sudoeste com São Paulo, a oeste com Mato Grosso do Sul, a noroeste com Goiás e Distrito Federal, a norte e nordeste com a Bahia, a leste com o Espírito Santo e a sudeste com o Rio de Janeiro.

**Área:** 586.522,122 km<sup>2</sup>.

**População:** 21.119.536 habitantes (estimativa IBGE 2017).

**Capital:** Belo Horizonte.

**Economia:** Na economia, pode ser citada a agricultura, com a produção de café, cana-de-açúcar, soja, milho, abacaxi, feijão e banana; e a pecuária, com a bovinocultura de corte, suinocultura, avicultura e a produção de leite. O estado possui o terceiro maior parque industrial do país e tem como destaques a indústria de mineração, metalúrgica, automobilística, alimentícia, têxtil, construção civil, produtos químicos e minerais não-metálicos.



**Patrimônio Cultural da Humanidade – Lubrapex 88 – XII Exposição Filatélica Luso-Brasileira em Porto/Portugal – Santuário do Bom Jesus de Matosinhos – Congonhas/MG – Emissão Brasileira de 16 de maio de 1988.**

**Clima:** tropical, tropical de altitude e semiárido.

**Vegetação:** cerrado, Mata Atlântica, campos rupestres e mata seca.

**Comidas e Bebidas Típicas:** tutu com lombo de porco, costelinha de porco, leitão à pururuca, vaca atolada, feijão-tropeiro com torresmo, a canjiquinha com carne, linguiça e couve, frango ao molho pardo com angu de fubá, frango com quiabo ensopado, arroz com pequi, doce de leite, goiabada, paçoca, pão de queijo, queijos artesanais, café.

**Turismo:** Teatro Municipal de Ouro Preto, Cine-Theatro Central de Juiz de Fora, Palácio das Artes, Centro Cultural Usiminas, Centro Cultural Banco do Brasil, Santuário de Bom Jesus de Matosinhos, Centro histórico de Ouro Preto e de Diamantina, Igreja de São Francisco de Assis em São João del-Rei, Conjunto Arquitetônico da Pampulha, Estrada Real, Serra do Cipó, Museu do Inhotim, Circuito das Águas.

**Autoria:** Luiz Gonzaga Amaral Júnior (filatelista do Clube Filatélico Candidés – Divinópolis/MG).

**Curiosidade:** O teatro mais antigo em atividade no Brasil é o de Ouro Preto que está em funcionamento desde 1769.

E pra fechar a viagem, bora um pouco de literatura!

### **Novidade**

Coisas para nós corriqueiras, outrora eram inimagináveis

O telefone celular, a internet e as viagens interplanetárias

Há bem pouco faziam parte, somente, de ficção científica.

Vivemos na era da novidade e aparecem a cada momento,

Mas nunca, tais novidades envelheceram tão rapidamente,

Primeiros telefones celulares tornaram-se peças de museu.

Mas como é bom redescobrir os primores de outro tempo,

Como ouvir alguma canção em vitrola com disco de vinil.

Feliz de quem souber conviver com valores de ontem e de hoje.

(Pedro Pires Bessa, nascido em Divinópolis, Minas Gerais, no dia 11 de agosto de 1940 e falecido na mesma cidade em 02 de junho de 2018).

### **Bibliografia:**

**Sites:** <https://www.sogeografia.com.br/Conteudos/Estados/MinasGerais/>  
[https://pt.wikipedia.org/wiki/Minas\\_Gerais](https://pt.wikipedia.org/wiki/Minas_Gerais)  
<http://www.fogaodeminas.com.br/blog/cultura/74-curiosidades-mineiras>

### **Imagens dos Selos:**

**Bandeira de Minas Gerais:** <https://www.oselo.com.br/catalogo/> (consulta ano 1984)

**Santuário do Bom Jesus de Matozinhos:** <https://www.oselo.com.br/catalogo/> (consulta ano 1988)

**Autoria:** Luiz Gonzaga Amaral Júnior (filatelista do Clube Filatélico Candidés – Divinópolis/MG).



## Filaturismo Poético – Percorrendo o Brasil Através das Letras e dos Selos Postais

### Rio de Janeiro



**Série Bandeiras – Estado do Rio de Janeiro – Emissão Brasileira de 19 de novembro de 1983**

**Localização:** Situa-se no leste da região Sudeste, tendo como limites Minas Gerais ao norte e noroeste, Espírito Santo a nordeste, São Paulo a sudoeste e o Oceano Atlântico a leste e ao sul.

**Área:** 43.780,172 km<sup>2</sup>.

**População:** 16.718.956 habitantes (estimativa IBGE 2017).

**Capital:** Rio de Janeiro.

**Economia:** Uma das principais fontes de receita do estado é o turismo. A sua economia é baseada também na prestação de serviços, tendo ainda uma parte significativa de indústrias e pouca agropecuária.



**Turismo Brasileiro – Dedo de Deus em Teresópolis/RJ – Emissão Brasileira de 06 de julho de 1991.**

**Clima:** Tropical e Tropical de Altitude.

**Vegetação:** As florestas ocupam um décimo do território fluminense, concentrando-se principalmente nas partes mais altas das serras. Há grandes extensões de campos produzidos pela destruição, próprios para a pecuária, e, no litoral e no fundo das baías, registra-se a presença de manguezais.

**Comidas e Bebidas Típicas:** Costela com Banana, Costela de Porco com Mandioca, Empadão de Palmito, Feijoada Carioca, Strogonoff de Carne, Caipirinha, Iscas com Elas, Pastéis de Palmito, Manjubinha Frita, Camarão Ensopado com Chuchu, Toucinho do Céu, Bacalhau à Gomes de Sá, Croquetes de Aipim, Mãe Benta, Empadinhas de Camarão.

**Turismo:** Forte de São Mateus, Paraty, Região dos Lagos, Pico das Agulhas Negras, Dedo de Deus (pico localizado no Parque Nacional da Serra dos Órgãos), Serra do Mar, Enseada de Botafogo, Armação dos Búzios, Saquarema, Museu Imperial de Petrópolis, Museu Histórico Nacional, Museu da Aviação Naval, Pão de Açúcar, Baía de Guanabara.

**Curiosidade:** O nome Pão de Açúcar foi criado pelos portugueses. Eles utilizavam uma forma cônica para transportar o açúcar até a Europa e perceberam que parecia com o belo morro que avistavam da Baía de Guanabara.

**Autoria:** Luiz Gonzaga Amaral Júnior (filatelista do Clube Filatélico Candidés – Divinópolis/MG).

E pra fechar a viagem, bora um pouco de literatura!

### **As Árvores**

As árvores em frente  
não se interrogam.  
Apenas dizem  
do profundo trabalho tentacular  
das raízes.  
Do aéreo, cotidiano sopro  
em suas folhas.  
Do silencioso,  
lento engrossar de seus ramos  
onde nascem  
— a seu tempo —  
as flores.

(Henrique Augusto Martins Chaudon, nascido em Niterói/RJ em 1955).

#### **Bibliografia:**

**Sites:** <https://www.sogeografia.com.br/Conteudos/Estados/RiodeJaneiro/>  
[https://pt.wikipedia.org/wiki/Rio\\_de\\_Janeiro\\_\(estado\)](https://pt.wikipedia.org/wiki/Rio_de_Janeiro_(estado))  
<http://www.tipicas.com.br/receitas-do-rio-de-janeiro>  
<https://freewalkertours.com/pt-br/curiosidades-rio-de-janeiro/>

#### **Imagens dos Selos:**

**Bandeira do Rio de Janeiro:** <https://www.oselo.com.br/catalogo/> (consulta ano 1983)

**Dedo de Deus:** <https://www.oselo.com.br/catalogo/> (consulta ano 1991)

**Autoria:** Luiz Gonzaga Amaral Júnior (filatelista do Clube Filatélico Candidés – Divinópolis/MG).

## Filaturismo Poético – Percorrendo o Brasil Através das Letras e dos Selos Postais

### São Paulo



**Série Bandeiras – Estado de São Paulo** – Emissão Brasileira de 19 de novembro de 1985

**Localização:** Situa-se no sul da região Sudeste, tendo como limites Minas Gerais a norte e nordeste, Rio de Janeiro a leste, Oceano Atlântico a sudeste, Paraná ao sul e Mato Grosso do Sul a oeste.

**Área:** 248.222,362 km<sup>2</sup>.

**População:** 45.919.049 habitantes (estimativa IBGE 2019).

**Capital:** São Paulo.

**Economia:** Considera-se São Paulo como o “motor econômico” do Brasil, responsável por mais de 31% do PIB do país. A economia do estado é diversificada, abrangendo as indústrias (metal-mecânica, têxtil, automobilística etc), o setor de serviços e o cultivo de laranja, cana-de-açúcar e café.



**LUBRAPEX 95 – 15ª Exposição Filatélica Luso-Brasileira em São Paulo/SP (30/9 a 8/10/1995) – Rio Tietê** – Emissão Brasileira de 30 de setembro de 1995.

**Clima:** Subtropical, tropical de altitude e tropical.

**Vegetação:** A maior parte da cobertura vegetal natural do estado de São Paulo é formada pelos biomas Mata Atlântica e cerrado. Há também, no litoral, pequenas áreas de dunas, com espécies de plantas resistentes ao calor e ao grau de salinidade, e manguezais, principalmente na foz dos rios, além das restingas.

**Comidas e Bebidas Típicas:** São Paulo possui diversos pratos típicos, entre eles o afogado, cuscuz, frango ao molho pardo (salgados), pastel de angu, pau-a-pique e pudim de ovos (doces). A culinária paulista é resultado de uma mistura de diferentes povos, como ibéricos, árabes, italianos e japoneses.

**Turismo:** Serra do Mar, Praia de Pitangueiras, Praia do Gonzaga, Praia do Bonete, Praia da Fazenda, Parque Estadual Turístico do Alto Ribeira, Hopi Hari, Brotas, Juquitiba, Festival de Inverno de Campos do Jordão, Olímpia, Bienal Internacional de Arte de São

**Autoria:** Luiz Gonzaga Amaral Júnior (filatelista do Clube Filatélico Candidés – Divinópolis/MG).

Paulo, Teatro Municipal de São Paulo, Teatro Fernando de Azevedo, Teatro Sérgio Cardoso, Teatro Procópio Ferreira, Museu do Ipiranga, MASP.

**Curiosidade:** O principal rio do estado de São Paulo é o Tietê, que faz parte da bacia do Paraná, unidade hidrográfica que ocupa quase todo o território paulista. Ele nasce em uma região litorânea e segue rumo ao interior do continente, totalizando 1.136 km de extensão até desaguar no Rio Paraná. Foi seguindo o leito desse rio que boa parte dos primeiros bandeirantes foi conhecendo e ocupando parte do interior do território brasileiro.

E pra fechar a viagem, bora um pouco de literatura!

### Notícia

Leio jornais do futuro  
Em praças de antigamente.  
Os fatos do vir-a-ser  
Acontecem de repente.

Que sopro estranho percorre  
As ocorrências que li.  
Que dedos de ventania  
Levam fotos que perdi?

A chuva que vai chegando,  
Tenta ler sobre meu ombro  
Manchetes desesperadas  
E reportagens de assombro.

Só o pássaro pousado  
Conta conto de blandícia.  
Canta canto de esperança  
No ramo de uma notícia.

(Paulo Lébeis Bomfim, nascido na capital paulista no dia 30 de setembro de 1926 e falecido na mesma cidade em 7 de julho de 2019).

### Bibliografia:

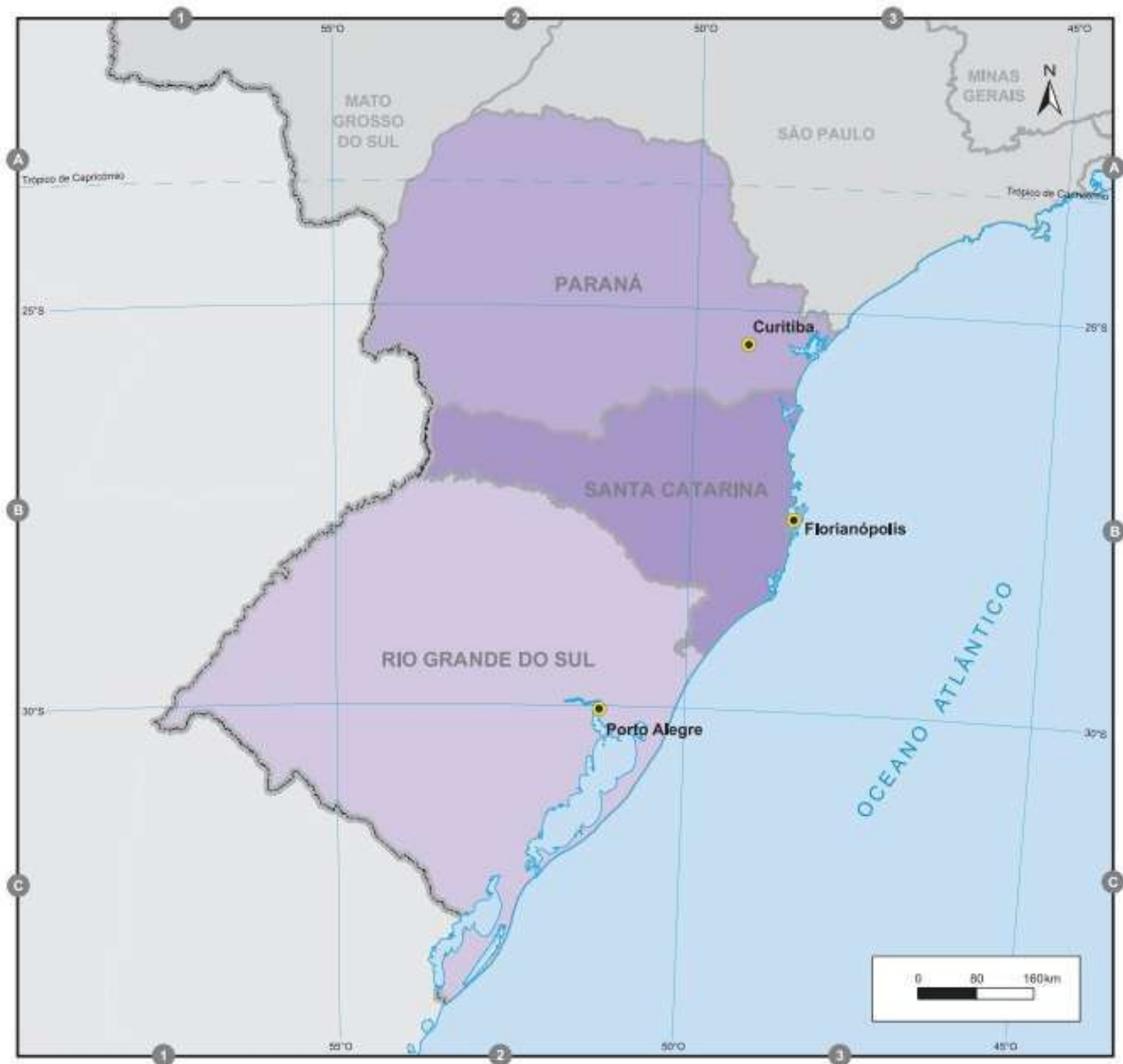
**Sites:** <https://www.sogeografia.com.br/Conteudos/Estados/EspiritoSanto/>  
[https://pt.wikipedia.org/wiki/Esp%C3%ADrito\\_Santo\\_\(estado\)](https://pt.wikipedia.org/wiki/Esp%C3%ADrito_Santo_(estado))

### Imagens dos Selos:

**Bandeira de São Paulo:** <https://www.oselo.com.br/catalogo/> (consulta ano 1985)  
**Rio Tietê:** <https://www.oselo.com.br/catalogo/> (consulta ano 1995)

**Autoria:** Luiz Gonzaga Amaral Júnior (filatelista do Clube Filatélico Candidés – Divinópolis/MG).

## REGIÃO SUL



**Autoria: Luiz Gonzaga Amaral Júnior (filatelista do Clube Filatélico Candidés – Divinópolis/MG).**

## Filaturismo Poético – Percorrendo o Brasil Através das Letras e dos Selos Postais

### Paraná



**Série Bandeiras – Estado do Paraná** – Emissão Brasileira de 19 de novembro de 1983

**Localização:** Situa-se no norte da região Sul, tendo como limites São Paulo a norte e nordeste, o oceano Atlântico a leste, Santa Catarina ao sul, Argentina a sudoeste, Paraguai a oeste e Mato Grosso do Sul a noroeste.

**Área:** 199.307,922 km<sup>2</sup>.

**População:** 11.348.937 habitantes (estimativa IBGE 2018).

**Capital:** Curitiba.

**Economia:** O Paraná tem um setor agropecuário bastante diversificado e altamente produtivo, além de um setor industrial crescente. É o maior produtor nacional de milho e o segundo de cana-de-açúcar e de soja.



**Defesa do Meio Ambiente – Parque Nacional do Iguaçu – Cataratas do Iguaçu** – Emissão Brasileira de 21 de setembro de 1978.

**Clima:** Subtropical.

**Vegetação:** Florestas Tropicais, Florestas Subtropicais, Campos Limpos e Campos Cerrados.

**Comidas e Bebidas Típicas:** Barreado, Carne de Onça, Carneiro no Buraco, Costela ao Fogo de Chão, Entrevero de Pinhão, Pachola, Pão no Bafo, Pierogi, Pintado na Telha, Porco no Rolete, Porco no Tacho, Quirera da Lapa.

**Turismo:** Parque Nacional do Iguaçu, Cataratas do Iguaçu, Usina Hidrelétrica de Itaipu, Parque Estadual de Vila Velha, Catedral de Maringá, Cânion Guartelá, Munchen Fest de Ponta Grossa, Festival Internacional de Londrina, Teatro Guaíra, Estrada de Ferro Curitiba-Paranaguá, Grutas de Calcário de Campinhos, Ilha do Mel, Praias de Pontal do Sul.

**Curiosidade:** Em áureos tempos, o Paraná chegou a produzir 60% do café de todo o mundo.

**Autoria:** Luiz Gonzaga Amaral Júnior (filatelista do Clube Filatélico Candidés – Divinópolis/MG).

E pra fechar a viagem, bora um pouco de literatura!

### **Antes**

Antes que desça a noite,  
imprimir na retina  
os rostos amados,  
o sol,  
as cores,  
o céu de outono  
e os jardins da primavera.

Inundar de sons  
de vozes  
e de música eterna  
os ouvidos,  
antes que os atinja  
a maré do silêncio.

Conquistar  
os pontos culminantes  
da vida,  
antes que se esgote  
o prazo de permanência  
em seu território sagrado.

(Helena Kolody, nascida em Cruz Machado em 12 de outubro de 1912 e falecida em Curitiba em 15 de fevereiro de 2004).

### **Bibliografia:**

**Sites:** <https://www.sogeografia.com.br/Conteudos/Estados/Parana/>  
<https://pt.wikipedia.org/wiki/Paraná>  
[https://pt.wikipedia.org/wiki/Vegetação\\_do\\_Paraná](https://pt.wikipedia.org/wiki/Vegetação_do_Paraná)  
<https://www.gazetadopovo.com.br/bomgourmet/experiencia/pratos-tipicos-paranaenses-que-valem-uma-viagem/>  
<https://www.buscaeu.com.br/blog/15-curiosidades-do-parana>

### **Imagens dos Selos:**

**Bandeira do Paraná:** <https://www.oselo.com.br/catalogo/> (consulta ano 1983)

**Cataratas do Iguaçu:** <https://www.oselo.com.br/catalogo/> (consulta ano 1978)

**Autoria:** Luiz Gonzaga Amaral Júnior (filatelista do Clube Filatélico Candidés – Divinópolis/MG).

## Filaturismo Poético – Percorrendo o Brasil Através das Letras e dos Selos Postais

### Rio Grande do Sul



**Série Bandeiras – Estado do Rio Grande do Sul** – Emissão Brasileira de 19 de novembro de 1985

**Localização:** Situa-se no sul da região Sul, tendo como limites Santa Catarina ao norte, o Oceano Atlântico ao leste, o Uruguai ao sul e a Argentina a oeste.

**Área:** 281.730,223 km<sup>2</sup>.

**População:** 11.329.605 habitantes (estimativa IBGE 2018).

**Capital:** Porto Alegre.

**Economia:** Sua economia baseia-se na agricultura, pecuária e indústria (alimentícia, têxtil, couro e calçados, madeireira, metalúrgica e química). Além disso, o Rio Grande do Sul possui diversas opções de turismo.



**Patrimônio Histórico Mercosul – Missões/RS – Ruínas da Igreja de São Miguel das Missões e a Cruz Missioneira** – Emissão Brasileira de 17 de setembro de 1998.

**Clima:** Subtropical úmido e Oceânico.

**Vegetação:** Os campos ocupam cerca de 66% da superfície do estado. As florestas cobrem 29% do território estadual. Em cerca de cinco por cento do território ocorre a vegetação do tipo litorâneo, que se desenvolve nos areais da costa.

**Comidas e Bebidas Típicas:** Chimarrão, Vinho, Curtido de Cachaça com Butiá, Vovó Sentada (biscoito assado em forma de “v”), Arroz Carreteiro, Costela Assada, Matambre Recheado (carne entre as costelas e a pele), X-Gaúcho, Espeto Corrido, Paçoca de Pinhão com Carne Assada, Tainha na Taquara, Rodízio de Galetto, Comidas Alemãs, Pastel de Santa Clara de Pelotas.

**Turismo:** Capão da Canoa, Tramandaí, Torres, Praia do Cassino, Praias da Laguna dos Patos, Gramado, Canela, Caxias do Sul, São José dos Ausentes, Cambará do Sul, Vale dos Vinhedos, Cânions de Itaimbezinho e da Fortaleza, Missões Jesuíticas, Igreja de São Sebastião em Bagé, Forte inacabado de Dom Pedro II, Teatro Guarany, Mercado Central e as Charqueadas em Pelotas.

**Curiosidade:** O litoral do Rio Grande do Sul apresenta a maior faixa contínua de areia do planeta. É a Praia do Cassino, que conta com uma costa de 224 km.

E pra fechar a viagem, bora um pouco de literatura!

**Autoria:** Luiz Gonzaga Amaral Júnior (filatelista do Clube Filatélico Candidés – Divinópolis/MG).



## As Palavras

As palavras, como as sementes  
devem plantar-se em terra boa.  
E se espalhar a toda gente  
ou perdê-las no fino da garoa.  
As palavras, como as sementes  
devem plantar-se em terra arada,  
para que o broto mesmo ingente  
possa brotar do sal da terra  
e assim semente, ao ver-se semeada  
como ao discurso da palavra usada,  
como a palavra em poema.  
As palavras, colhê-las como as uvas  
na hora precisa, no poema certo.  
Sugar-lhes o líquido sagrado  
do sentido, até que fartos  
do discurso e embriagados de palavras  
durmamos o sono simples dos mortais  
sem nem sentido precisarmos mais.

(Eduardo Dall'Alba, nascido em Caxias do Sul em 04 de dezembro de 1963 e falecido na mesma cidade em 24 de dezembro de 2013).

### Bibliografia:

**Sites:** <https://www.sogeografia.com.br/Conteudos/Estados/RioGrandedoSul/>  
[https://pt.wikipedia.org/wiki/Rio\\_Grande\\_do\\_Sul](https://pt.wikipedia.org/wiki/Rio_Grande_do_Sul)  
<https://www.buenasdicas.com/comidas-tipicas-rio-grande-do-sul-4029/>  
<https://www.guiadoscuriosos.com.br/curiosidades/variedades/medidas/dinheiro/brasil/estados/r/rio-grande-do-sul/10-curiosidades-sobre-o-rio-grande-do-sul/>

### Imagens dos Selos:

**Bandeira do Rio Grande do Sul:** <https://www.oselo.com.br/catalogo/> (consulta ano 1985)  
**Missões:** <https://www.oselo.com.br/catalogo/> (consulta ano 1998)

**Autoria:** Luiz Gonzaga Amaral Júnior (filatelista do Clube Filatélico Candidés – Divinópolis/MG).

## Filaturismo Poético – Percorrendo o Brasil Através das Letras e dos Selos Postais

### Santa Catarina



**Série Bandeiras – Estado de Santa Catarina** – Emissão Brasileira de 19 de novembro de 1984

**Localização:** Situa-se no centro da Região Sul, tendo como limites o Paraná ao norte, o Rio Grande do Sul ao sul, o Oceano Atlântico a leste e a Argentina a oeste.

**Área:** 95.736,165 km<sup>2</sup>.

**População:** 6.910.553 habitantes (estimativa IBGE 2016).

**Capital:** Florianópolis.

**Economia:** baseia-se na indústria, no extrativismo e na pecuária. O estado é o maior exportador de frango do Brasil. Santa Catarina tem também um grande potencial turístico.



**Praias Brasileiras – Praia do Rosa – Praia do Rosa localizada no município de Imbituba/SC** – Emissão Brasileira de 13 de junho de 2001.

**Clima:** Subtropical úmido e Oceânico.

**Vegetação:** A vegetação original do estado abrange duas formações vegetais: florestas e campos. As florestas, ocupantes de 65% do território, foram muito desmatadas. Os campos aparecem como manchas que espalham-se dentro da floresta mista.

**Comidas e Bebidas Típicas:** Risoto de Frutos do Mar, Pudim de Ovos, Pãozinho no Caité, Nhoque de Batata Doce, Varênique, Geléia de Tangerina, Risoto de Frango, Gemüse, Marreco Recheado, Creme de Ovos, Lagosta Ensopada, Rosca de Polvilho, Pão Alemão de Milho, Paçoca de Pinhão

**Turismo:** Balneário Camboriú, Bombinhas, Serra Catarinense, Vale do Itajaí, Timbó, Fraiburgo, Farol de Santa Marta, Mercado Público, Ponte Hercílio Luz, Praia do Rosa, Residência de Vítor Meireles, Museu de História Natural Dr. Fritz Müller, Museu Arquidiocesano Dom Joaquim, Museu Nacional do Mar, Oktoberfest.

**Curiosidade:** Os índices sociais do estado estão entre os mais altos do Brasil. Tem o mais elevado índice de expectativa de vida do país (empatando com o Distrito Federal), a menor taxa de mortalidade infantil e também é a unidade federativa com a mais baixa desigualdade econômica e analfabetismo do Brasil.

E pra fechar a viagem, bora um pouco de literatura!

**Autoria:** Luiz Gonzaga Amaral Júnior (filatelista do Clube Filatélico Candidés – Divinópolis/MG).

## O Primeiro Sorriso

No alvo berço mimoso,  
feito de vimes trançados,  
sobre os folhos rendilhados  
do travesseiro sedoso,

o pequenino dormia,  
qual entre as plumas do ninho  
dorme o tenro passarinho  
ao findar de um belo dia.

Ao lado, a mãe carinhosa  
o brando sono espreitando,  
como a rola carinhosa  
ao pé do ninho pousando,

Fitava o meigo semblante  
do anjo seu adorado,  
qual fita o lírio no prado  
a estrela vésper brilhante.

E o pequenino dormia  
tão ledado... talvez sonhasse,  
talvez su'alma vagasse  
naquele Céu qu'entrevia...

Leve, leve, a mãe cuidosa,  
na pura fronte infantil  
pousando a boca amorosa  
imprime um beijo sutil.

Voaram os sonhos, fugindo,  
foge à terra o Paraíso;  
desperta o anjo sorrindo...  
— era o primeiro sorriso!

(Delminda Siveira de Sousa, nascida em Desterro (nome de Florianópolis até 1894) em 27 de janeiro de 1856 e falecida em Florianópolis em 12 de março de 1932).

### Bibliografia:

**Sites:** <https://www.sogeografia.com.br/Conteudos/Estados/SantaCatarina/>  
[https://pt.wikipedia.org/wiki/Santa\\_Catarina](https://pt.wikipedia.org/wiki/Santa_Catarina)  
[https://pt.wikipedia.org/wiki/Vegetação\\_de\\_Santa\\_Catarina](https://pt.wikipedia.org/wiki/Vegetação_de_Santa_Catarina)  
<http://www.tipicas.com.br/receitas-de-santa-catarina>

### Imagens dos Selos:

**Bandeira de Santa Catarina:** <https://www.oselo.com.br/catalogo/> (consulta ano 1984)  
**Praia do Rosa:** <https://www.oselo.com.br/catalogo/> (consulta ano 2001)

**Autoria:** Luiz Gonzaga Amaral Júnior (filatelista do Clube Filatélico Candidés – Divinópolis/MG).